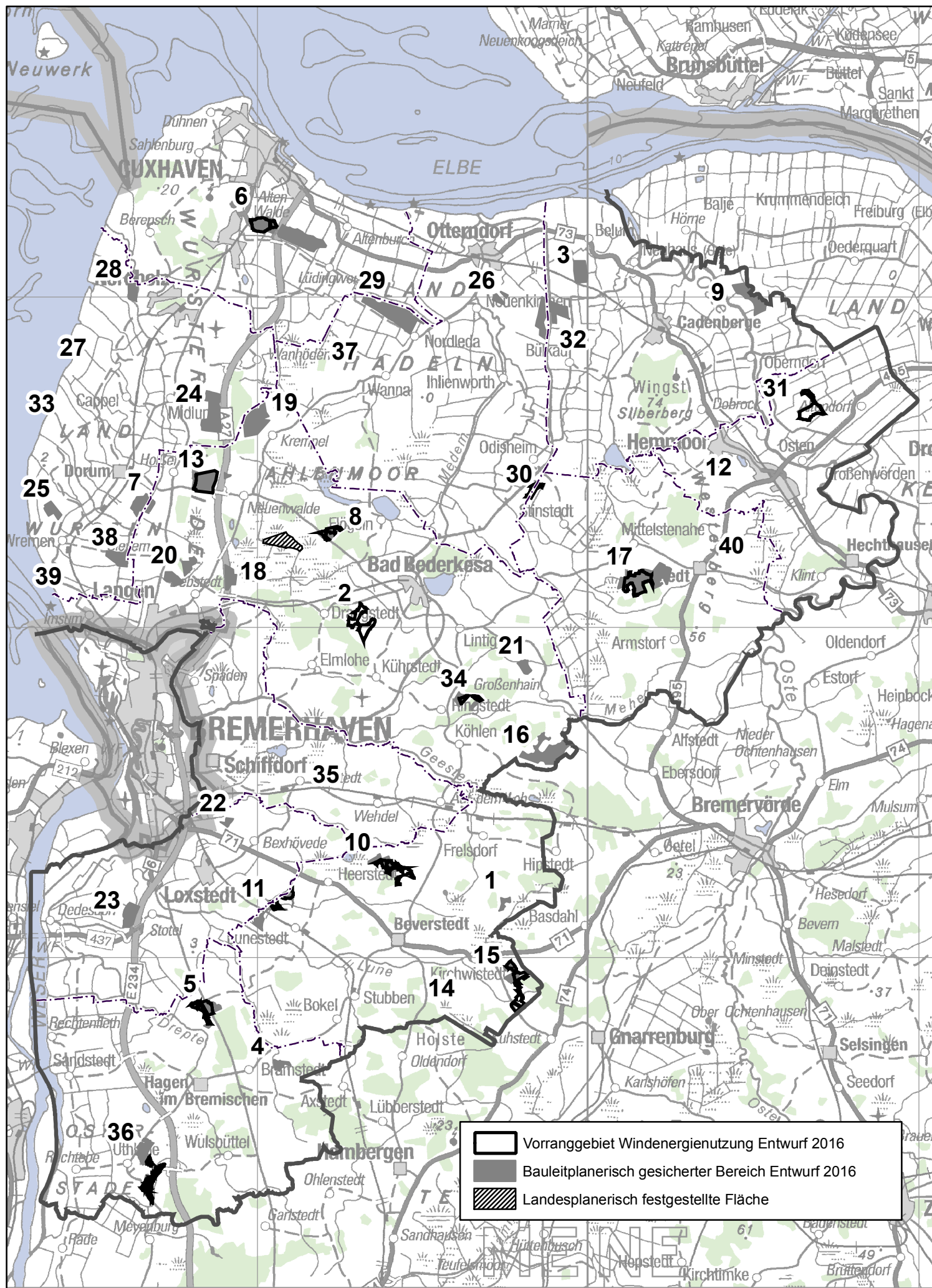


**Änderung des
Regionalen Raumordnungsprogramms
für den
Landkreis Cuxhaven**

**Fortschreibung des sachlichen
Teilabschnittes Windenergie
- 2016 -**

Zeichnerische Darstellung

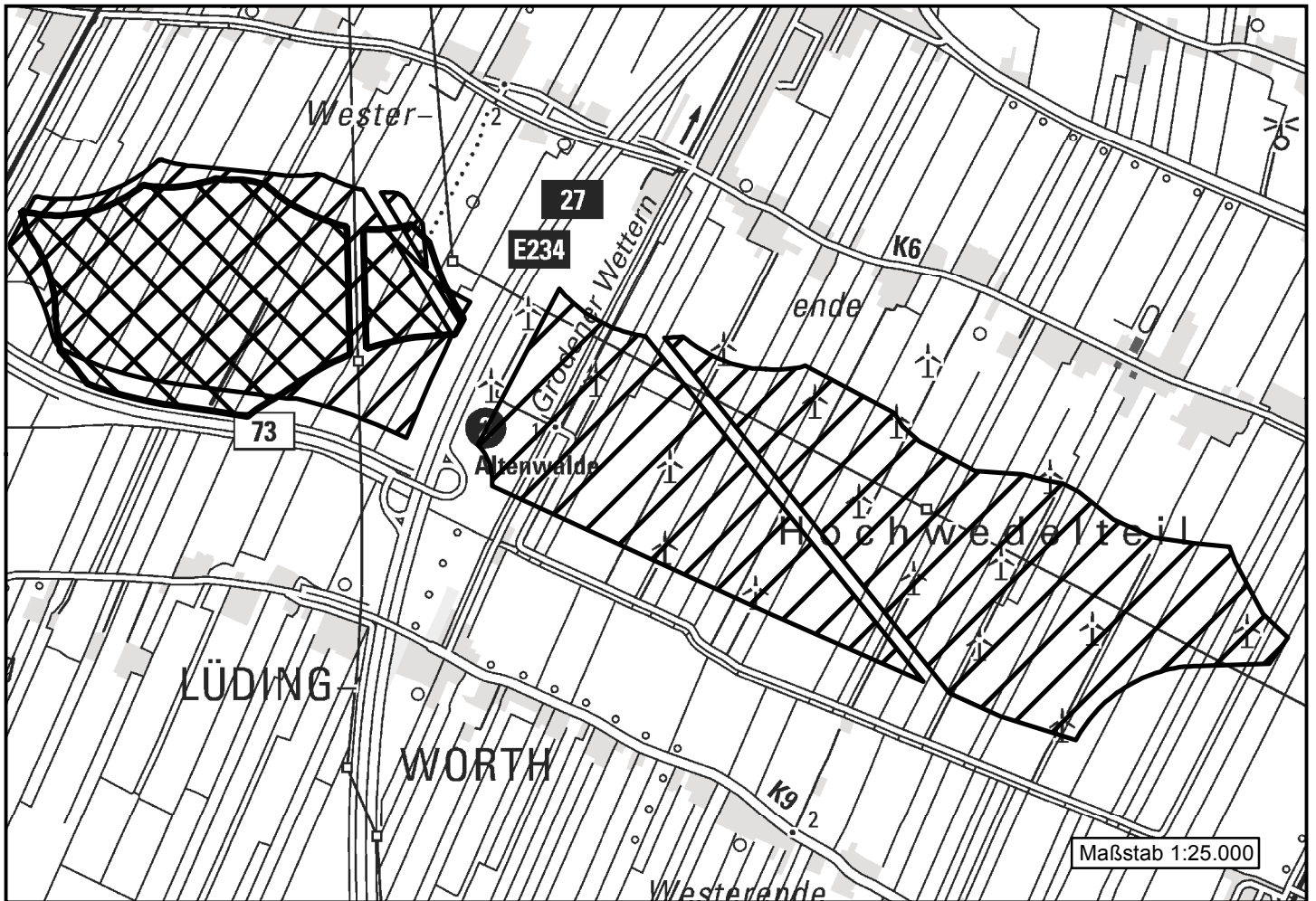
**ENTWURF
(Stand Februar 2016)**







Erläuterung

Beispiel: Standort Cuxhaven-Altenbruch

RROP 2016 - Entwurf, Stand Februar 2016



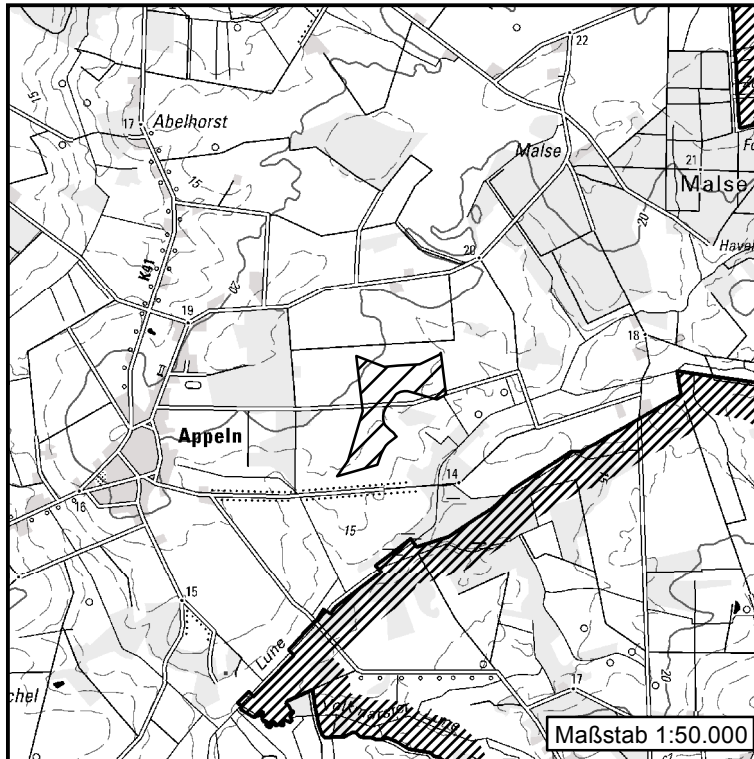
-  Vorranggebiet für Windenergiegewinnung 2016
-  Bauleitplanerisch gesicherter Bereich 2016
-  Überlagerung "Vorranggebiet für Windenergiegewinnung 2016" mit "Bauleitplanerisch gesicherter Bereich 2016"


Quelle der Kartengrundlage: Auszug aus den Geobasisdaten der Vermessung- und Katasterverwaltung © 2012 

Detaillkarte 1

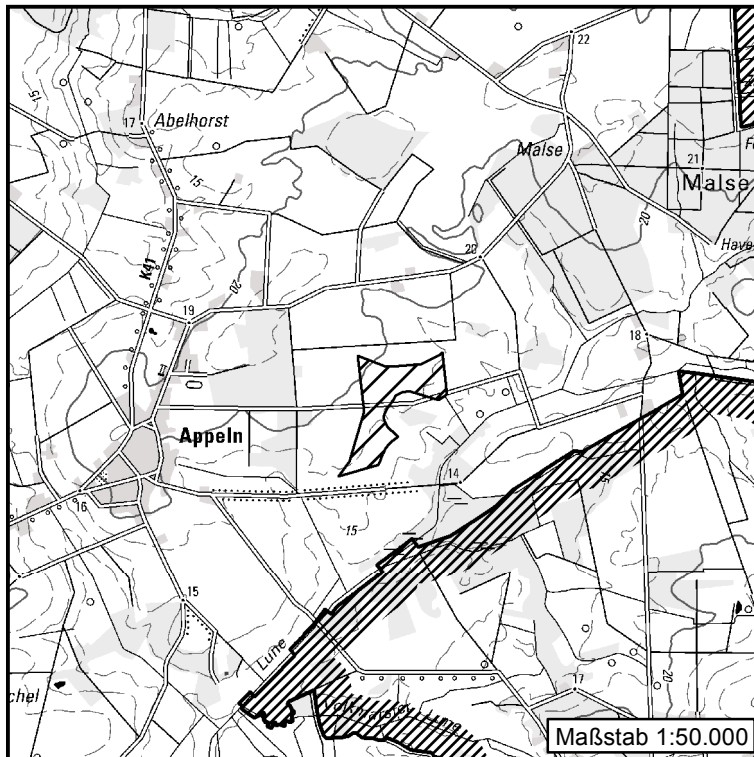
Standort Appeln


RROP 2015 - Entwurf, Stand Juni 2015



 Bauleitplanerisch gesicherter Bereich 2015

RROP 2016 - Entwurf, Stand Februar 2016

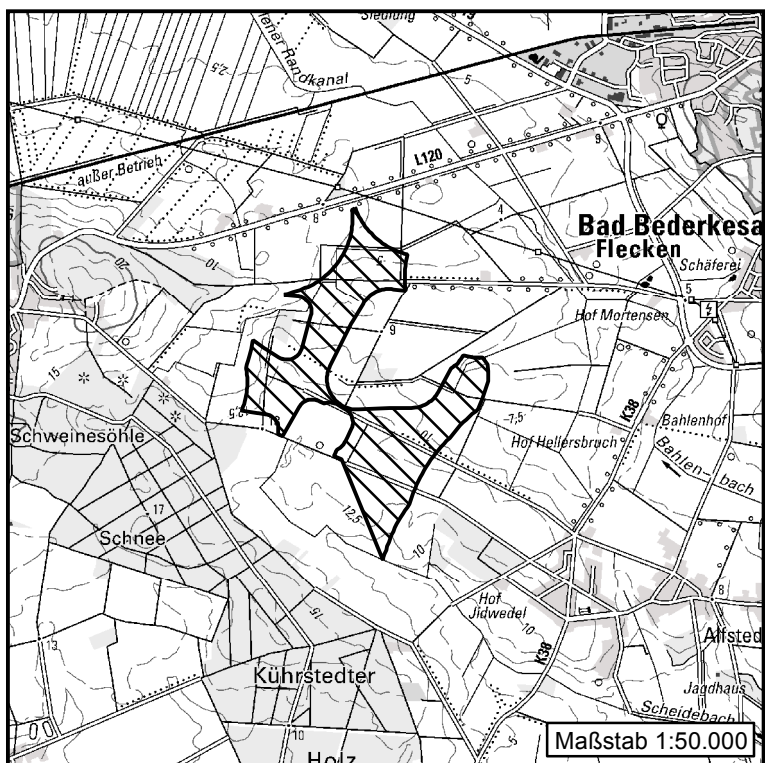



 Bauleitplanerisch gesicherter Bereich 2016

Detailkarte 2

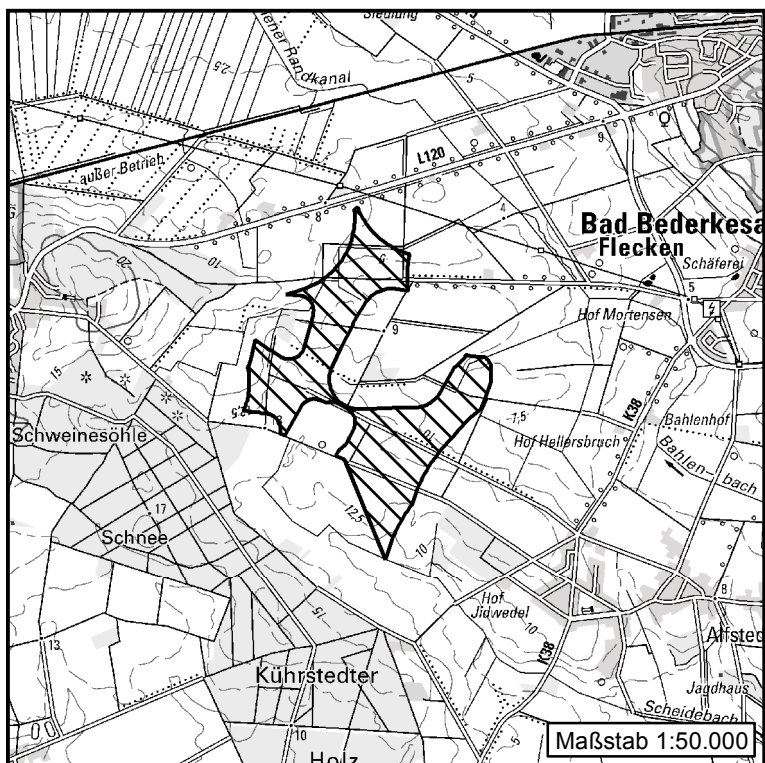
Standort Bederkesa-Alfstedt

RROP 2015 - Entwurf, Stand Juni 2015



 Vorranggebiet für Windenergienutzung 2015

RROP 2016 - Entwurf, Stand Februar 2016

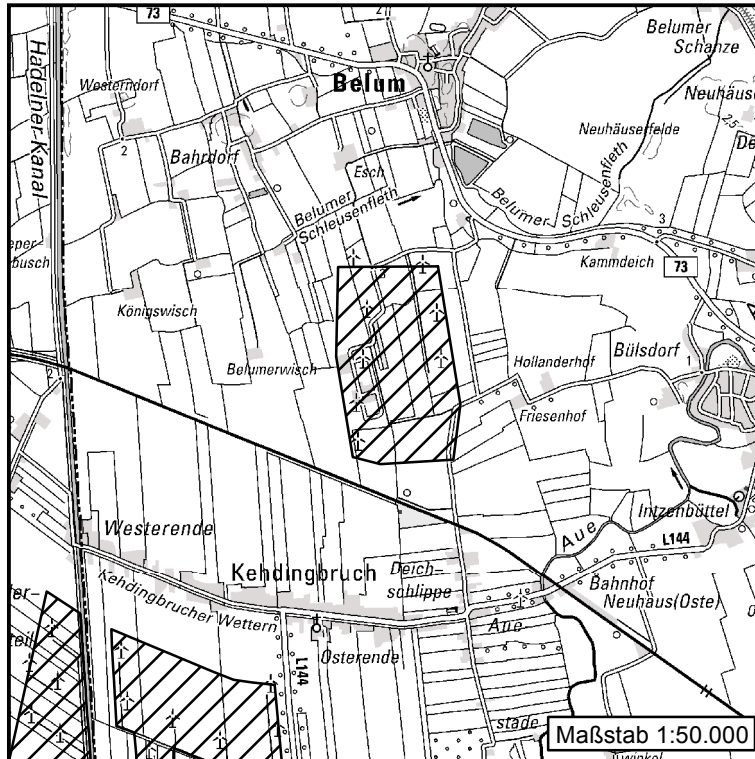



 Vorranggebiet für Windenergienutzung 2016

Detaillkarte 3

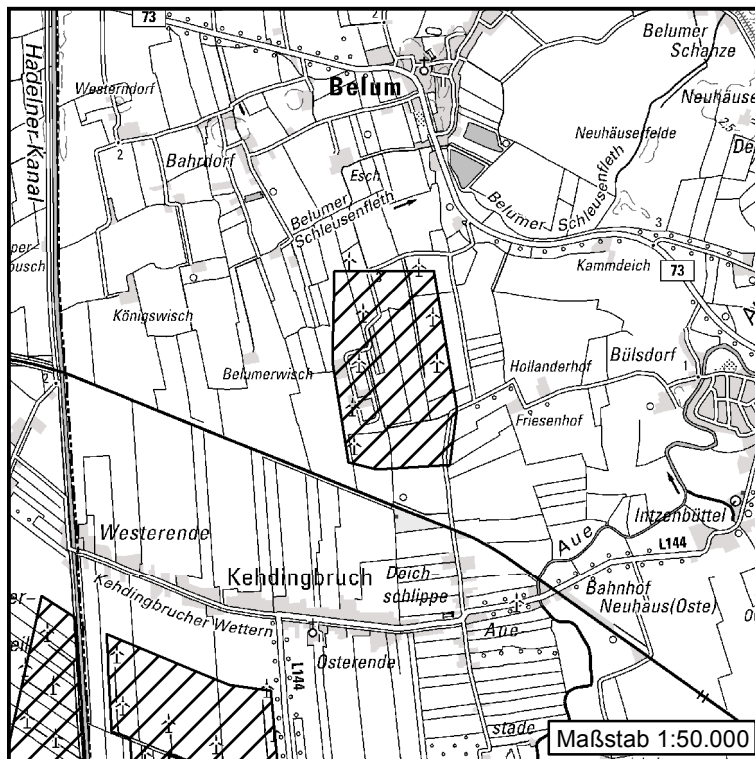
Standort Belum


RROP 2015 - Entwurf, Stand Juni 2015



 Bauleitplanerisch gesicherter Bereich 2015

RROP 2016 - Entwurf, Stand Februar 2016

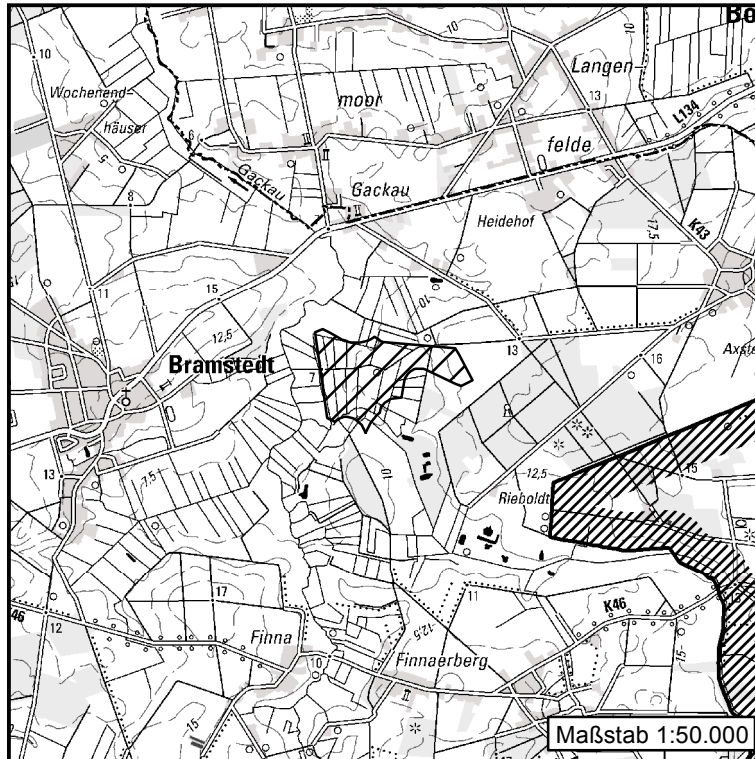



 Bauleitplanerisch gesicherter Bereich 2016

Detaillkarte 4

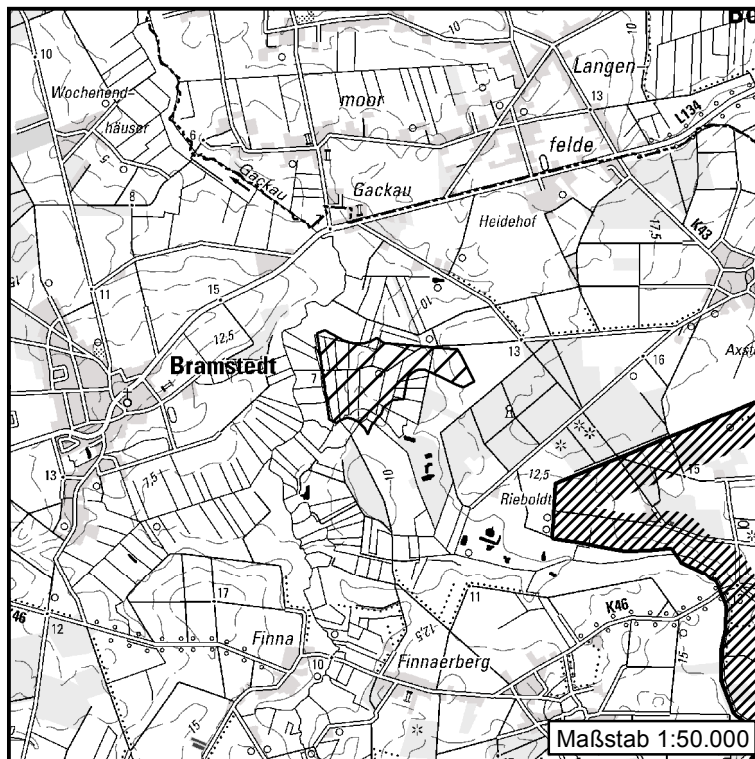
Standort Bramstedt


RROP 2015 - Entwurf, Stand Juni 2015



 Bauleitplanerisch gesicherter Bereich 2015

RROP 2015 - Entwurf, Stand Februar 2016

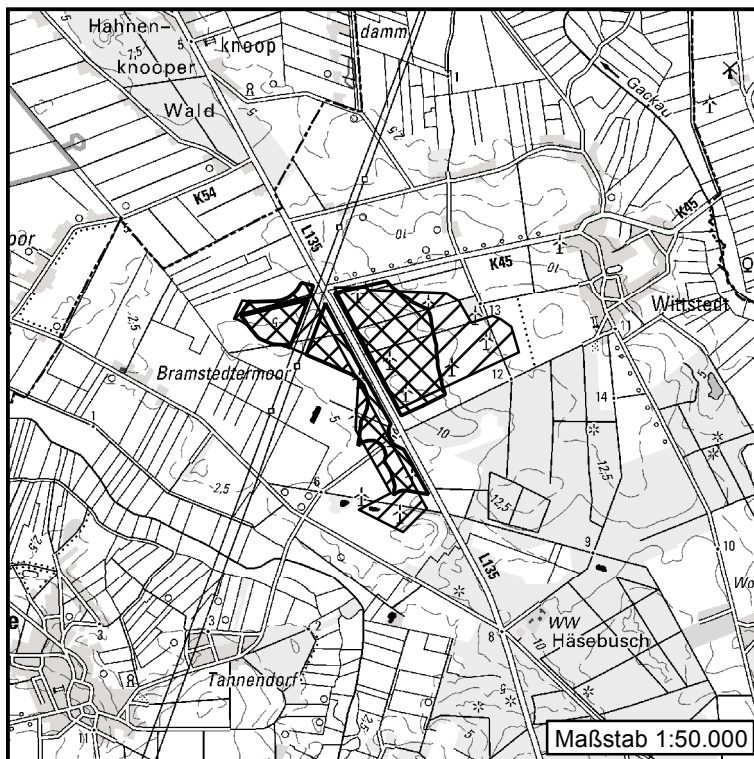




 Bauleitplanerisch gesicherter Bereich 2016

Detailkarte 5

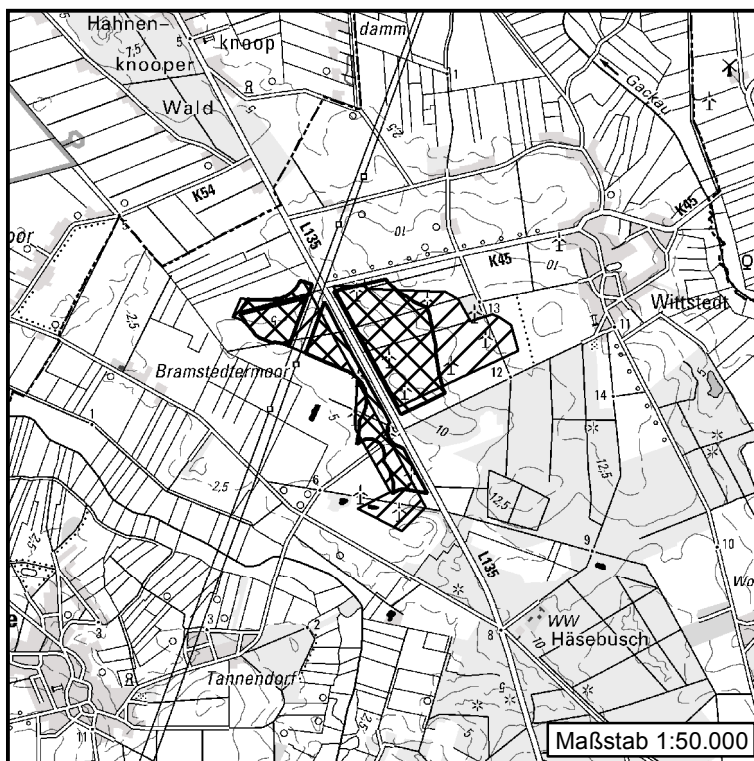
Standort Bramstedt-Wittstedt



RROP 2015 - Entwurf, Stand Juni 2015



-  Vorranggebiet für Windenergienutzung 2015
-  Bauleitplanerisch gesicherter Bereich 2015

RROP 2016 - Entwurf, Stand Februar 2016

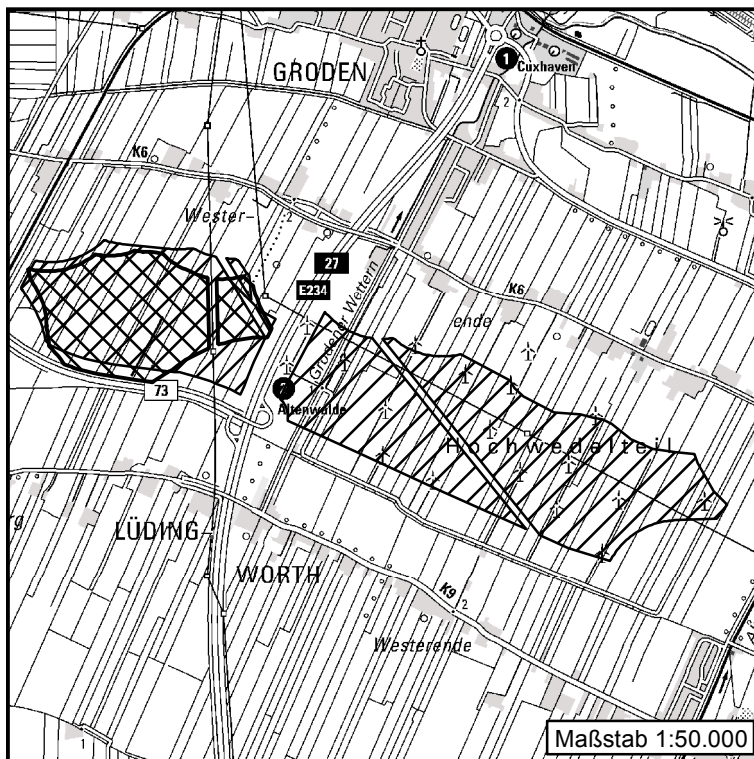




-  Vorranggebiet für Windenergienutzung 2016
-  Bauleitplanerisch gesicherter Bereich 2016

Detailkarte 6

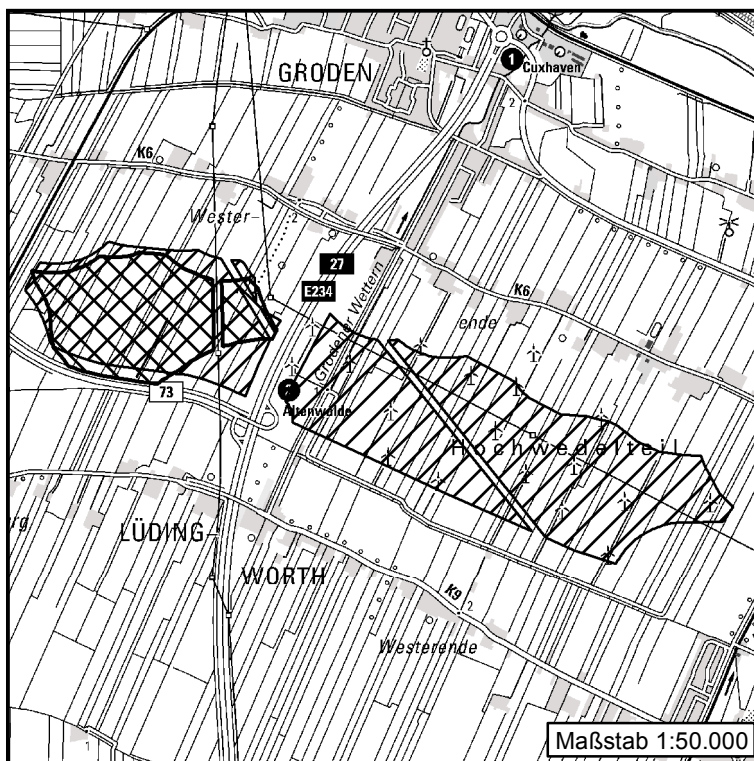
Standort Cuxhaven-Altenbruch



RROP 2015 - Entwurf, Stand Juni 2015



-  Vorranggebiet für Windenergienutzung 2015
-  Bauleitplanerisch gesicherter Bereich 2015

RROP 2016 - Entwurf, Stand Februar 2016

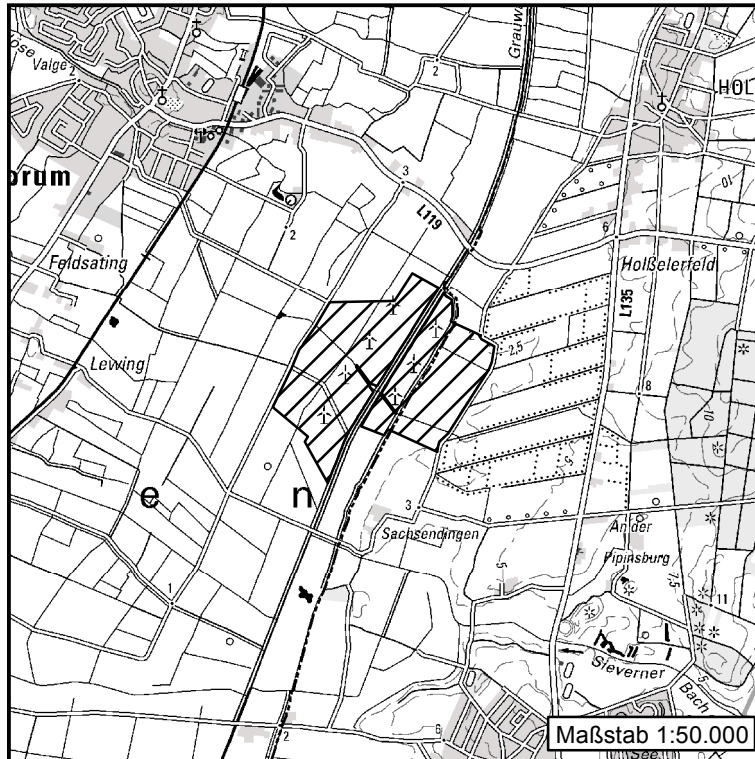



-  Vorranggebiet für Windenergienutzung 2016
-  Bauleitplanerisch gesicherter Bereich 2016

Detailkarte 7

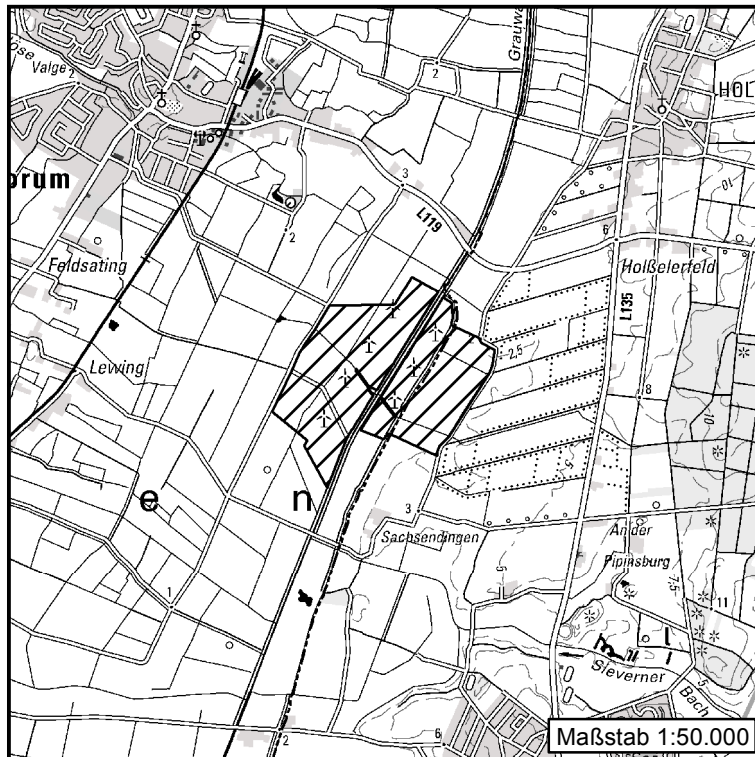
Standort Dorum-Sachsendingen


RROP 2015 - Entwurf, Stand Juni 2015



 Bauleitplanerisch gesicherter Bereich 2015

RROP 2016 - Entwurf, Stand Februar 2016

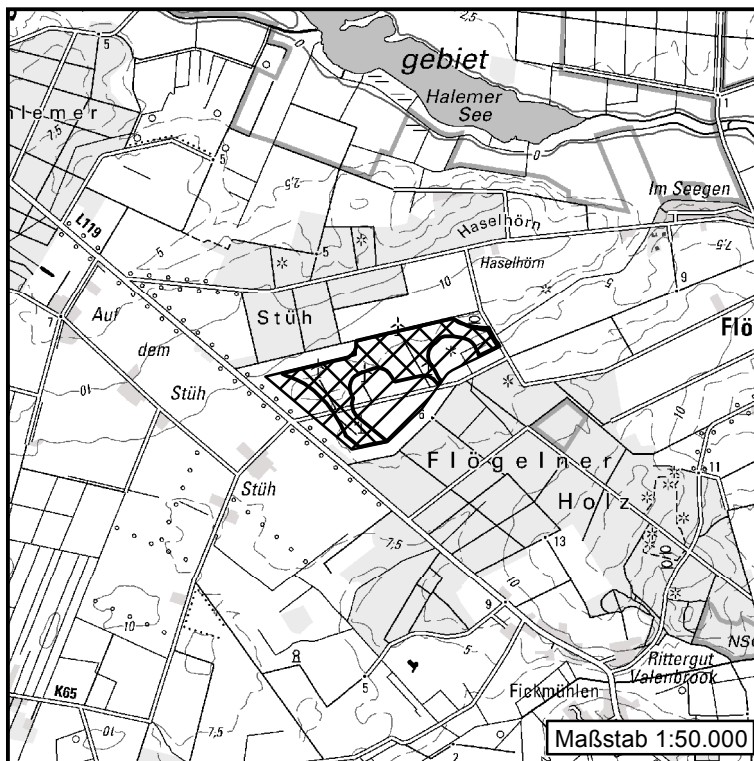




 Bauleitplanerisch gesicherter Bereich 2016

Detaillkarte 8

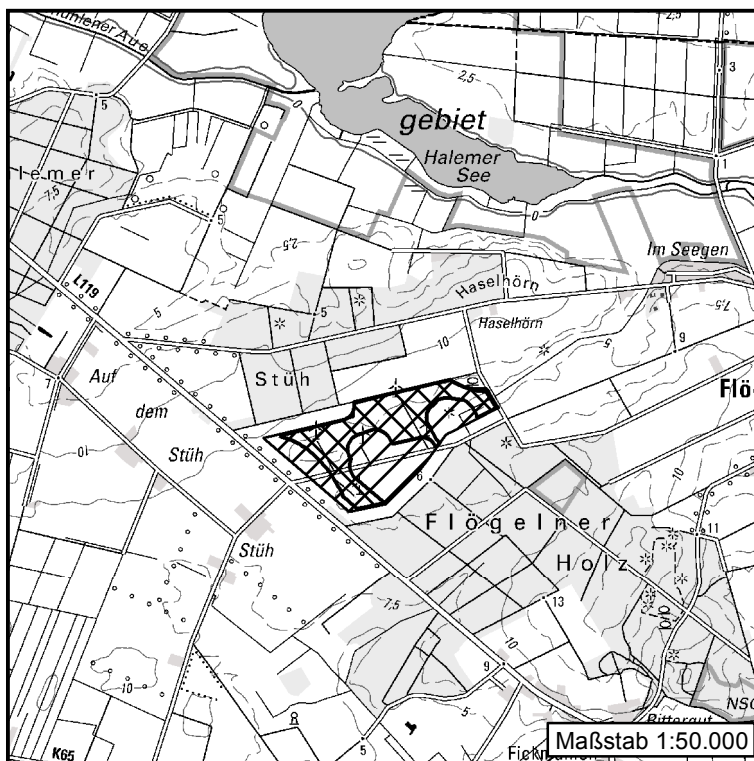
Standort Flögeln-Stüh



RROP 2015 - Entwurf, Stand Juni 2015



-  Vorranggebiet für Windenergienutzung 2015
-  Bauleitplanerisch gesicherter Bereich 2015

RROP 2016 - Entwurf, Stand Februar 2016

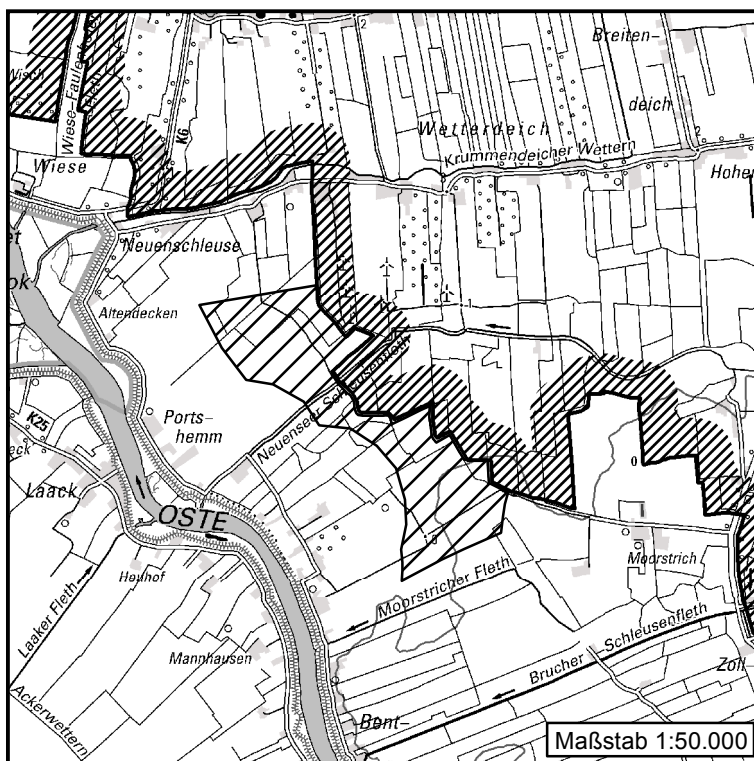



-  Vorranggebiet für Windenergienutzung 2016
-  Bauleitplanerisch gesicherter Bereich 2016

Detailkarte 9

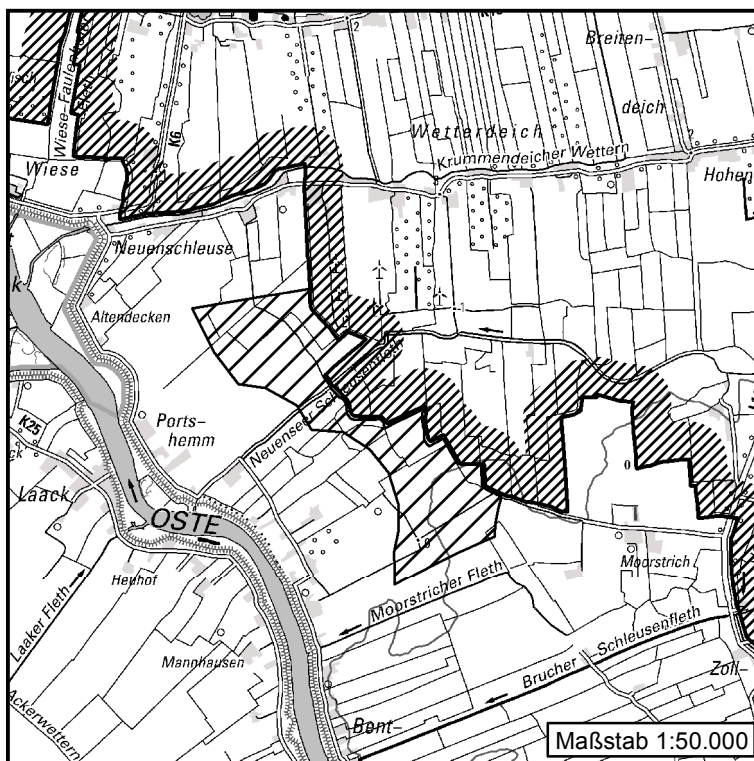
Standort Geversdorf-Oberndorf


RROP 2015 - Entwurf, Stand Juni 2015



 Bauleitplanerisch gesicherter Bereich 2015

RROP 2016 - Entwurf, Stand Februar 2016

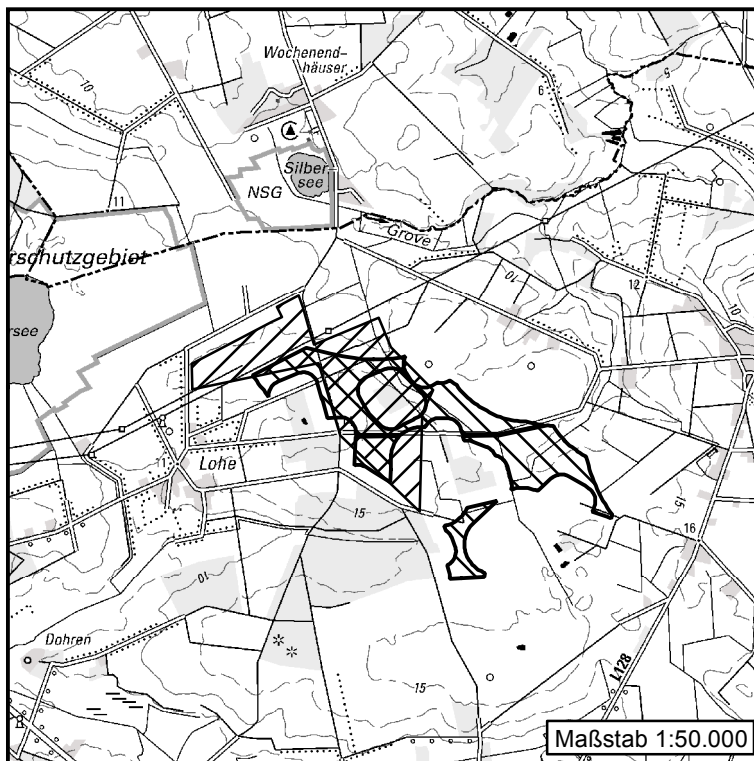




 Bauleitplanerisch gesicherter Bereich 2016

Detailkarte 10

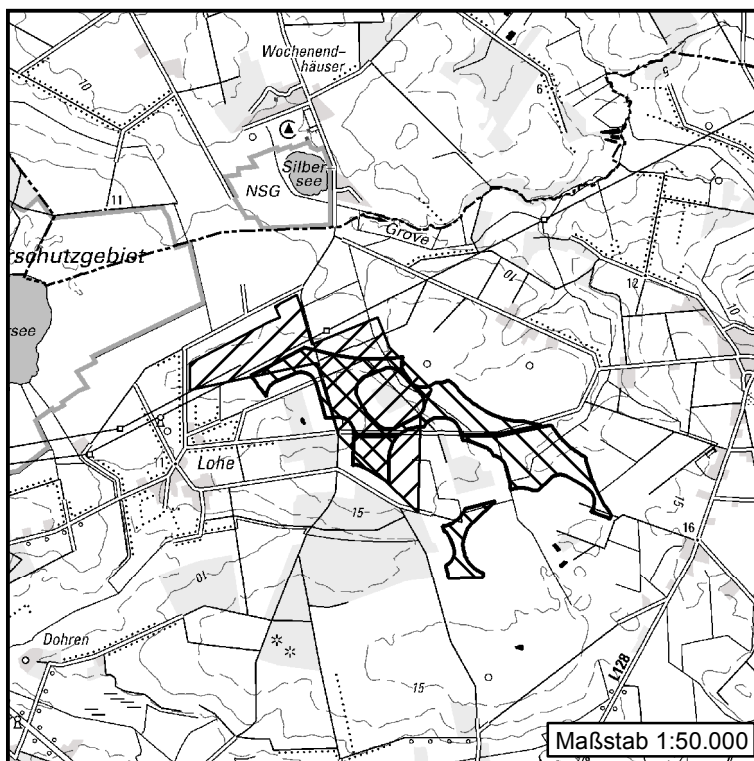
Standort Heerstedt-Lohe



RROP 2015 - Entwurf, Stand Juni 2015



-  Vorranggebiet für Windenergienutzung 2015
-  Bauleitplanerisch gesicherter Bereich 2015

RROP 2016 - Entwurf, Stand Februar 2016

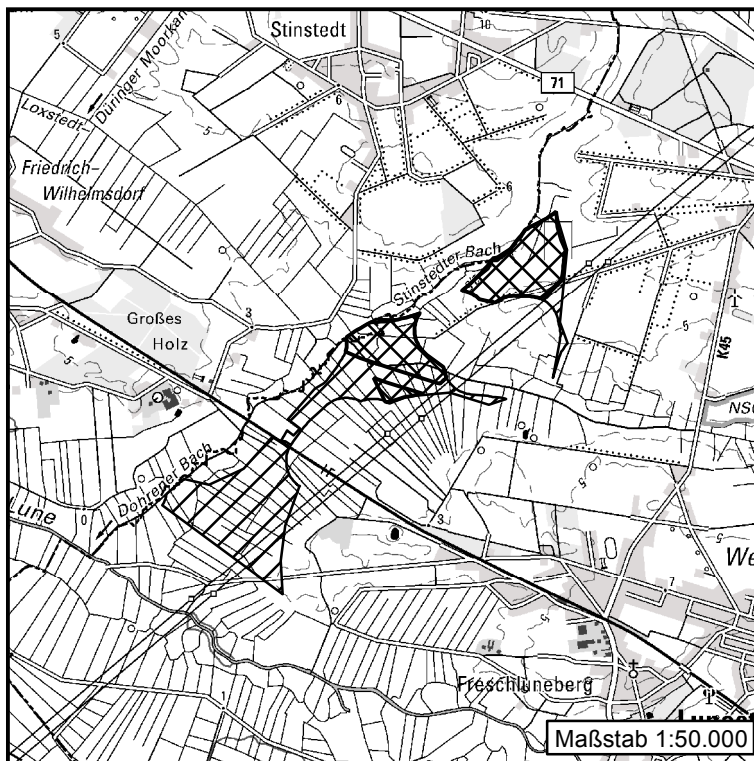




-  Vorranggebiet für Windenergienutzung 2016
-  Bauleitplanerisch gesicherter Bereich 2016

Detailkarte 11

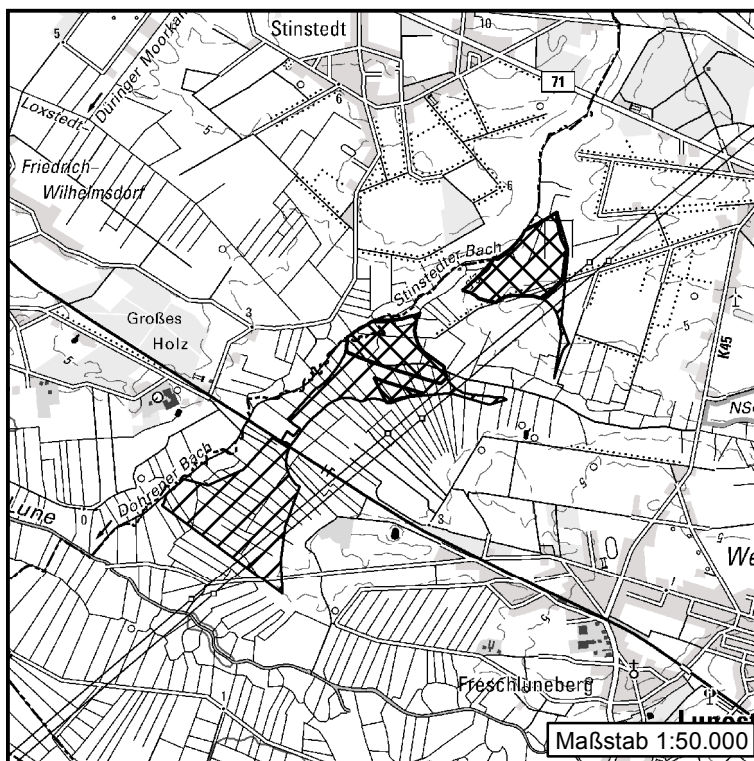
Standort Heerstedt-Lunestedt



RROP 2015 - Entwurf, Stand Juni 2015



-  Vorranggebiet für Windenergienutzung 2015
-  Bauleitplanerisch gesicherter Bereich 2015

RROP 2016 - Entwurf, Stand Februar 2016



-  Vorranggebiet für Windenergienutzung 2016
-  Bauleitplanerisch gesicherter Bereich 2016

Detailkarte 12

Standort Hemmoor-Bröckelbeck

RROP 2015 - Entwurf, Stand Juni 2015

Vorranggebiet Hemmoor-Bröckelbeck

- 2015 Standort entfällt -

RROP 2016 - Entwurf, Stand Februar 2016

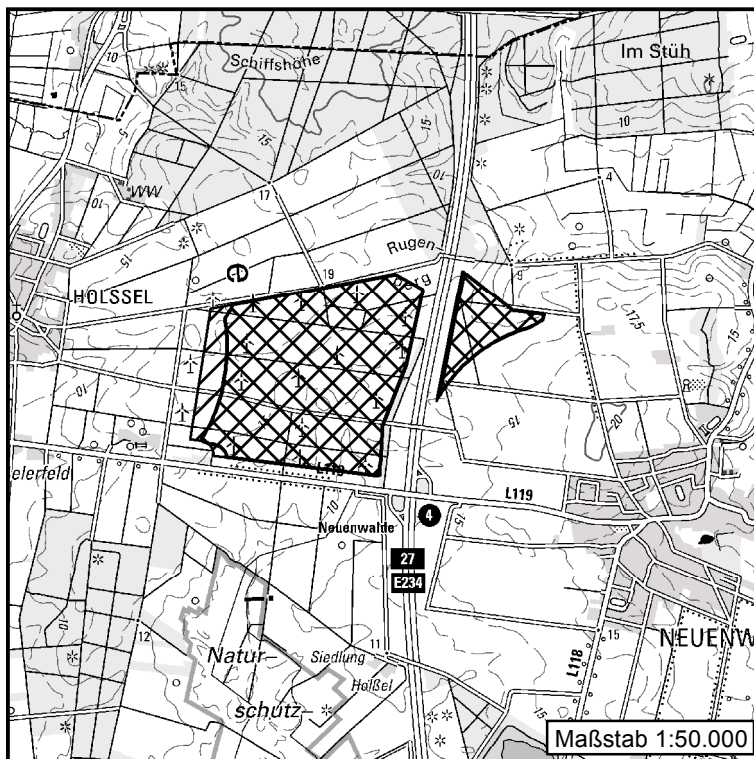
Vorranggebiet Hemmoor-Bröckelbeck



- Standort entfallen -

Detailkarte 13

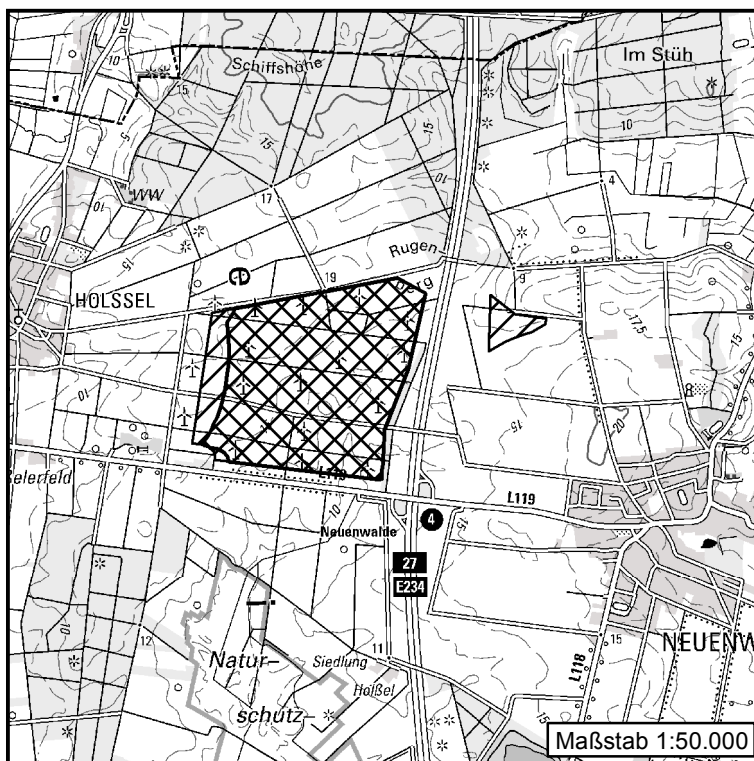
Standort Holßel/Neuenwalde



RROP 2015 - Entwurf, Stand Juni 2015



-  Vorranggebiet für Windenergienutzung 2015
-  Bauleitplanerisch gesicherter Bereich 2015

RROP 2016 - Entwurf, Stand Februar 2016



-  Vorranggebiet für Windenergienutzung 2016
-  Bauleitplanerisch gesicherter Bereich 2016

Detailkarte 14

Standort Kirchwistedt-Ahe

RROP 2015 - Entwurf, Stand Juni 2015

Vorranggebiet Kirchwistedt-Ahe

- 2015 Standort entfällt -

RROP 2016 - Entwurf, Stand Februar 2016

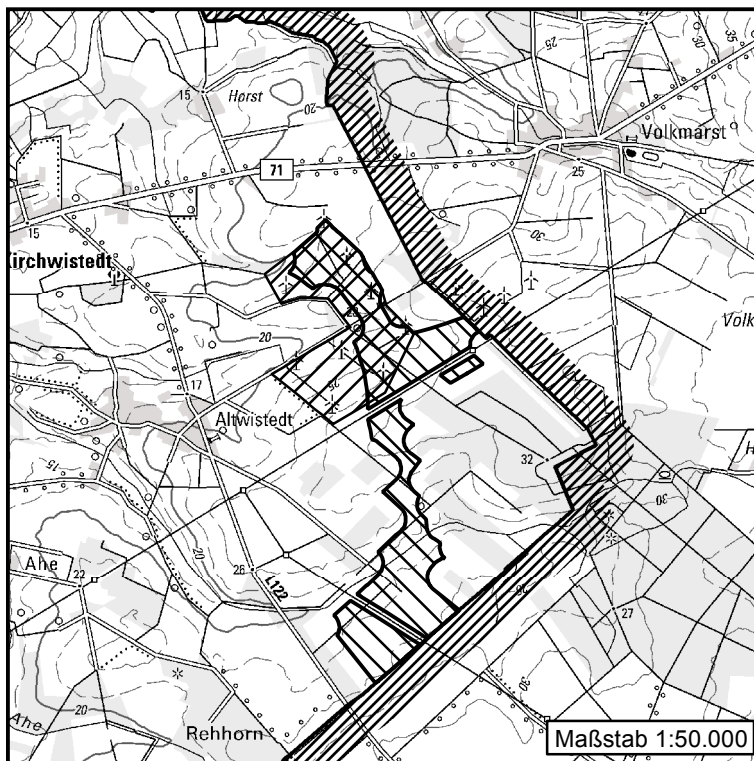
Vorranggebiet Kirchwistedt-Ahe



- Standort entfallen -

Detailkarte 15

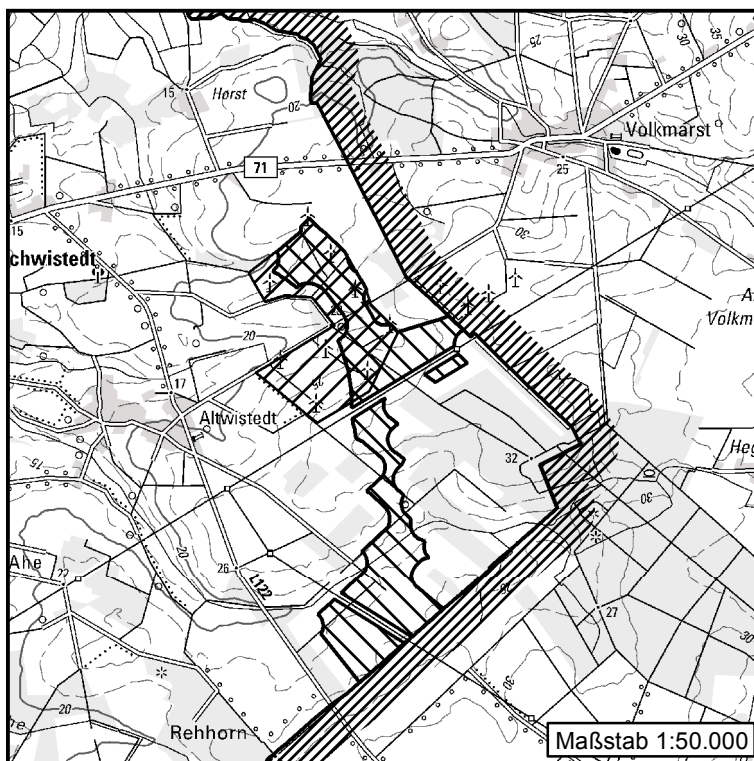
Standort Kirchwistedt-Altwistedt



RROP 2015 - Entwurf, Stand Juni 2015



-  Vorranggebiet für Windenergienutzung 2015
-  Bauleitplanerisch gesicherter Bereich 2015

RROP 2016 - Entwurf, Stand Februar 2016

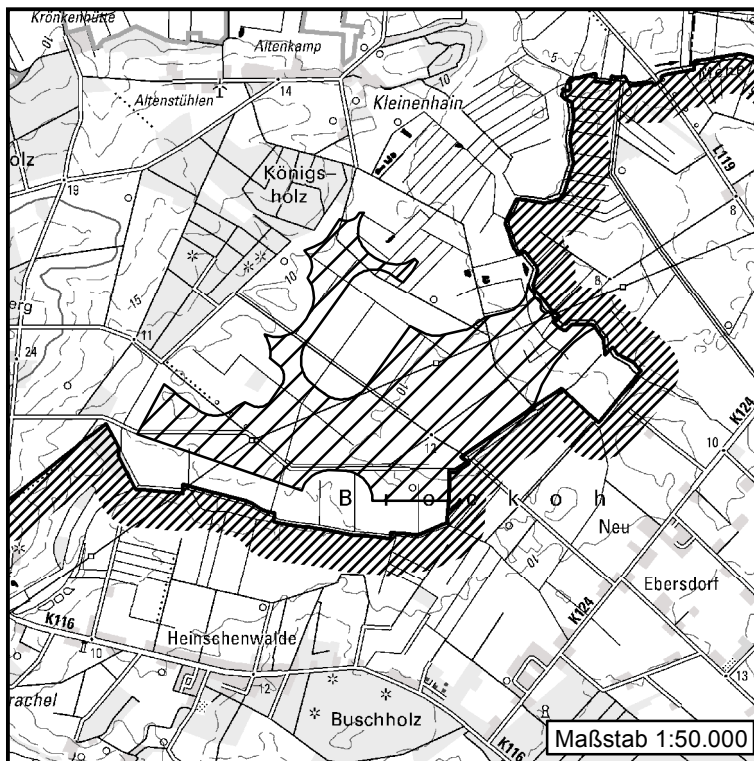



-  Vorranggebiet für Windenergienutzung 2016
-  Bauleitplanerisch gesicherter Bereich 2016

Detailkarte 16

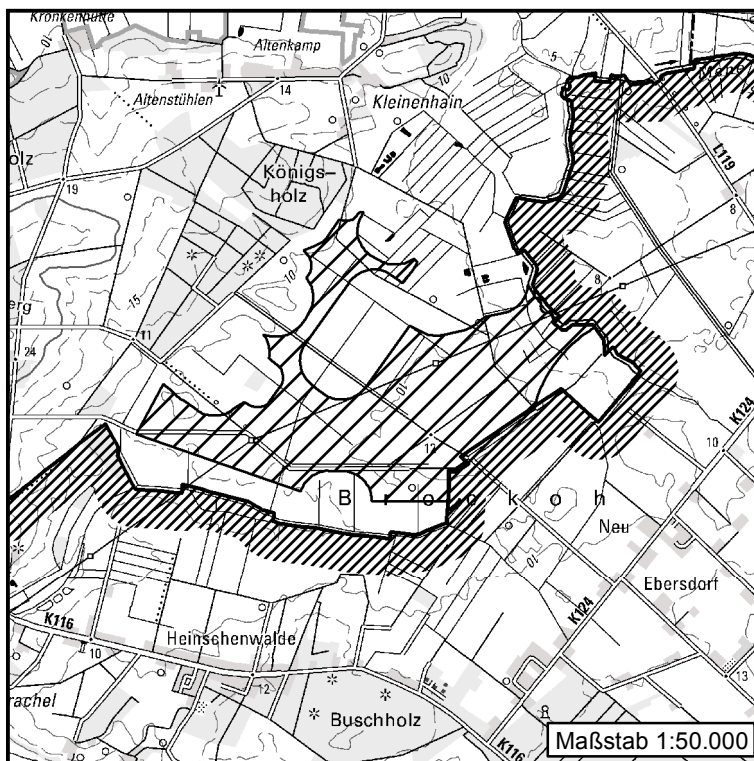
Standort Köhlen-Brockoh


RROP 2015 - Entwurf, Stand Juni 2015



 Bauleitplanerisch gesicherter Bereich 2015

RROP 2016 - Entwurf, Stand Februar 2016

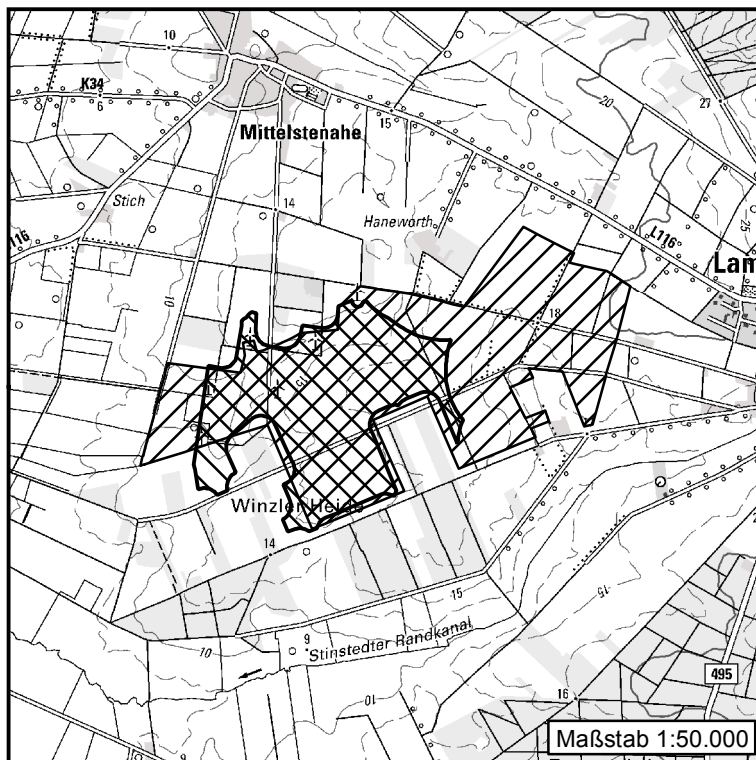




 Bauleitplanerisch gesicherter Bereich 2016

Detailkarte 17

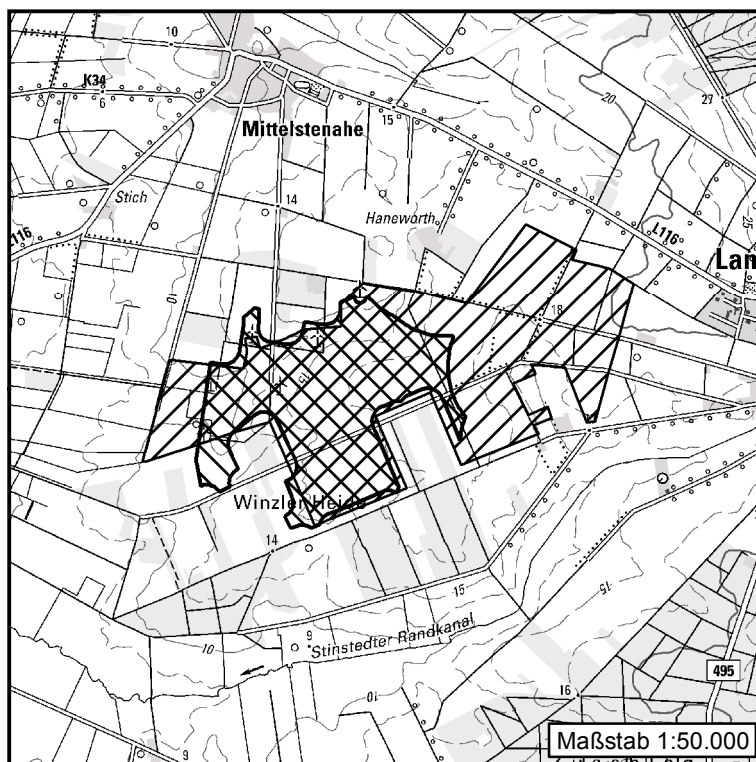
Standort Lamstedt-Mittelstenahe



RROP 2015 - Entwurf, Stand Juni 2015



-  Vorranggebiet für Windenergienutzung 2015
-  Bauleitplanerisch gesicherter Bereich 2015

RROP 2016 - Entwurf, Stand Februar 2016

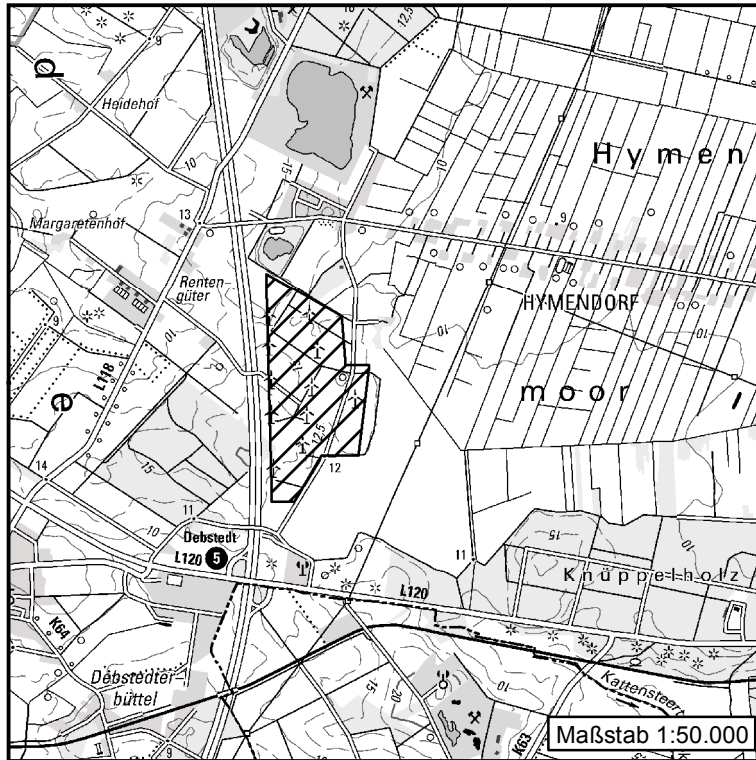



-  Vorranggebiet für Windenergienutzung 2016
-  Bauleitplanerisch gesicherter Bereich 2016

Detailkarte 18

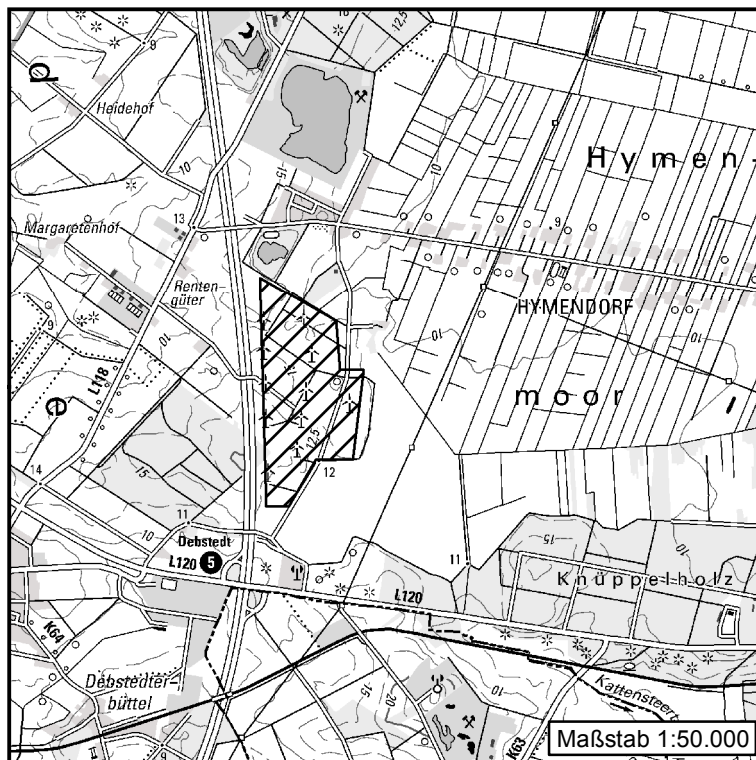
Standort Langen-Debstedt


RROP 2015 - Entwurf, Stand Juni 2015



 Bauleitplanerisch gesicherter Bereich 2015

RROP 2016 - Entwurf, Stand Februar 2016

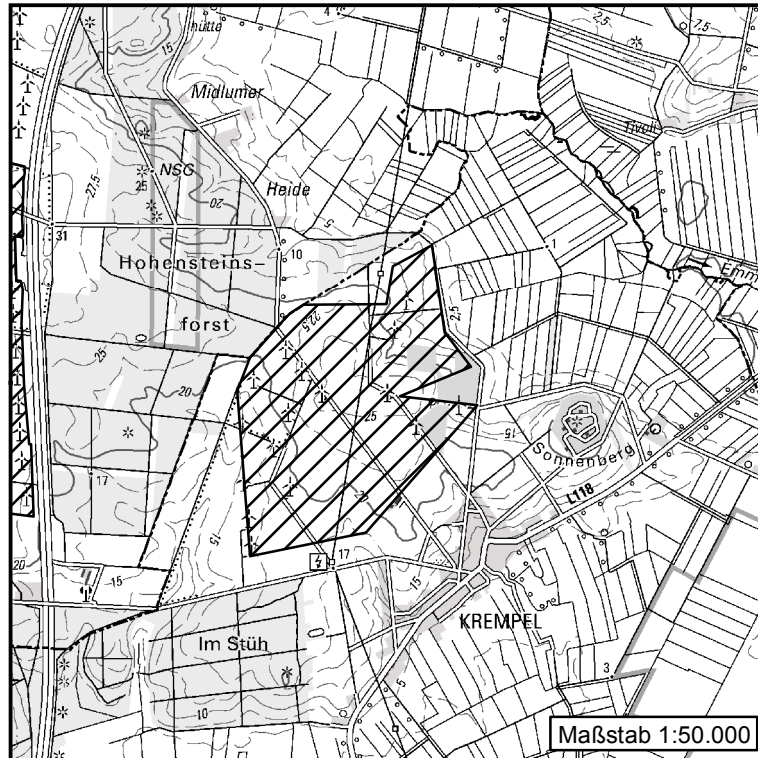



 Bauleitplanerisch gesicherter Bereich 2016

Detailkarte 19

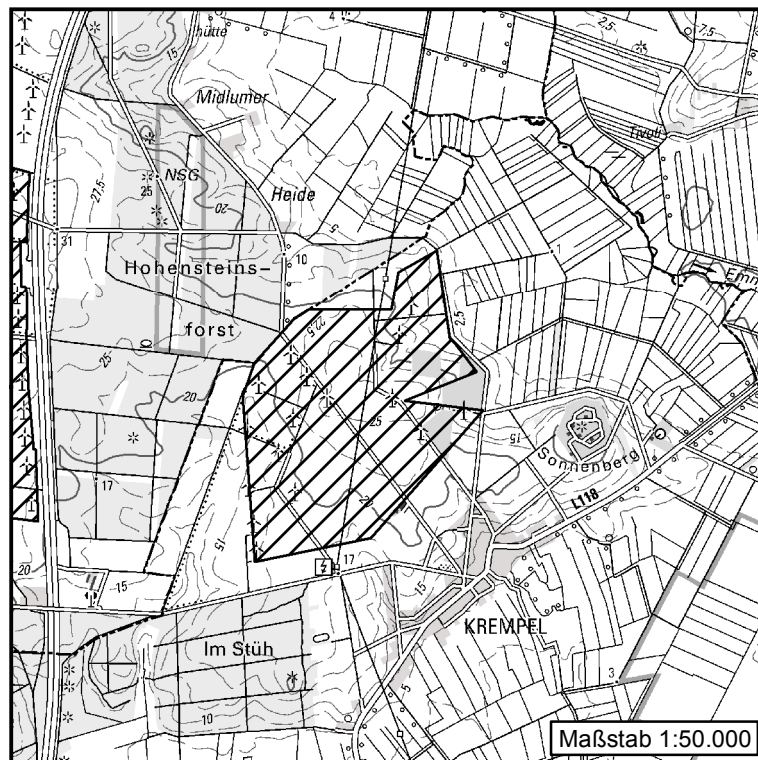
Standort Langen-Krempel


RROP 2015 - Entwurf, Stand Juni 2015



 Bauleitplanerisch gesicherter Bereich 2015

RROP 2016 - Entwurf, Stand Februar 2016

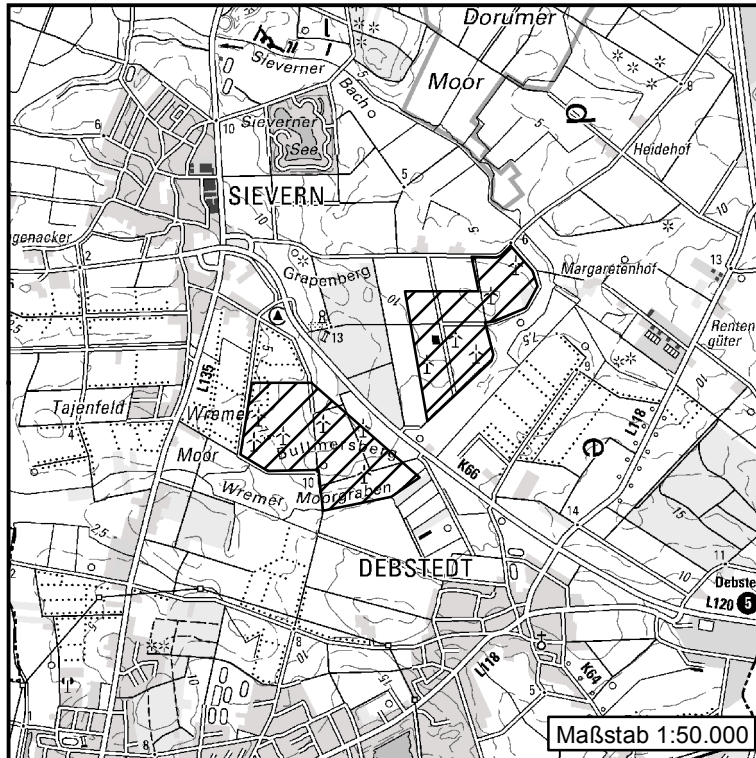



 Bauleitplanerisch gesicherter Bereich 2016

Detailkarte 20

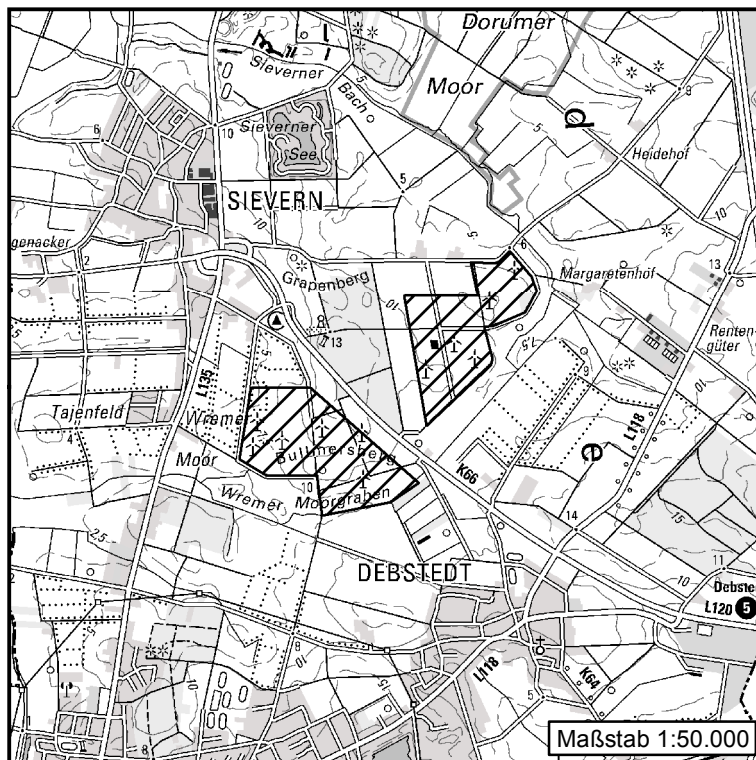
Standort Langen-Sievern


RROP 2015 - Entwurf, Stand Juni 2015



 Bauleitplanerisch gesicherter Bereich 2015

RROP 2016 - Entwurf, Stand Februar 2016

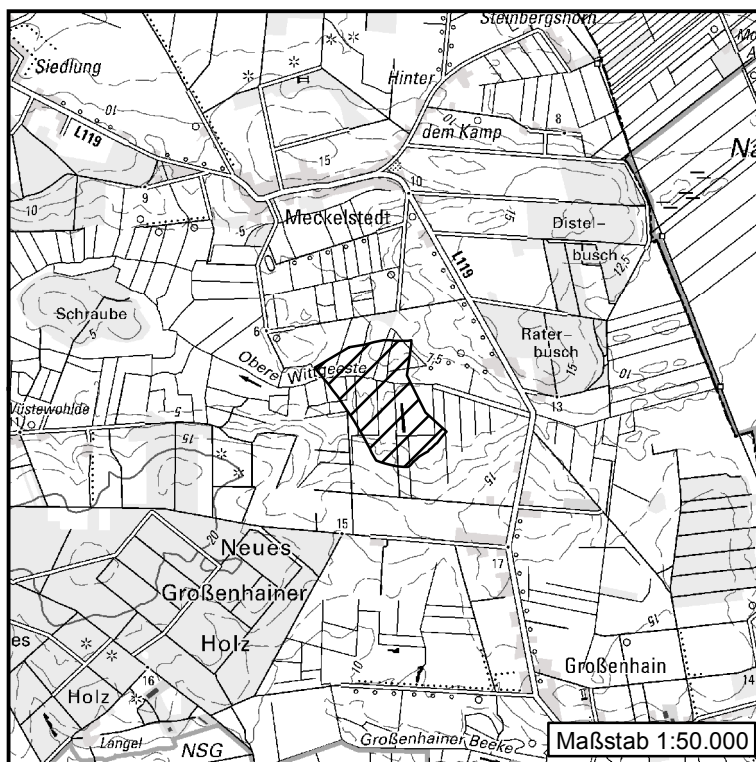



 Bauleitplanerisch gesicherter Bereich 2016

Detailkarte 21

Standort Lintig-Meckelstedt


RROP 2015 - Entwurf, Stand Juni 2015



 Bauleitplanerisch gesicherter Bereich 2015

RROP 2016 - Entwurf, Stand Februar 2016

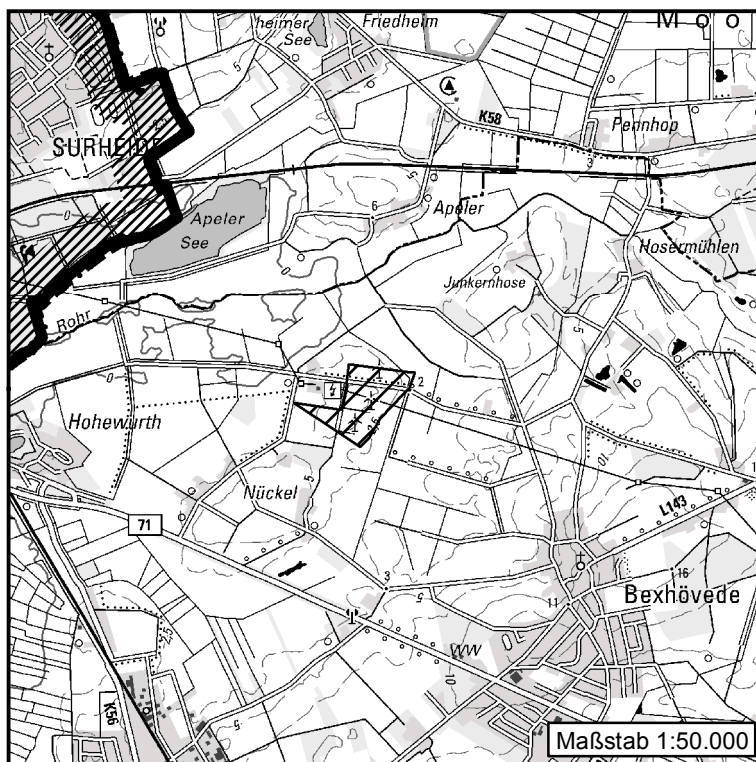



 Bauleitplanerisch gesicherter Bereich 2016

Detailkarte 22

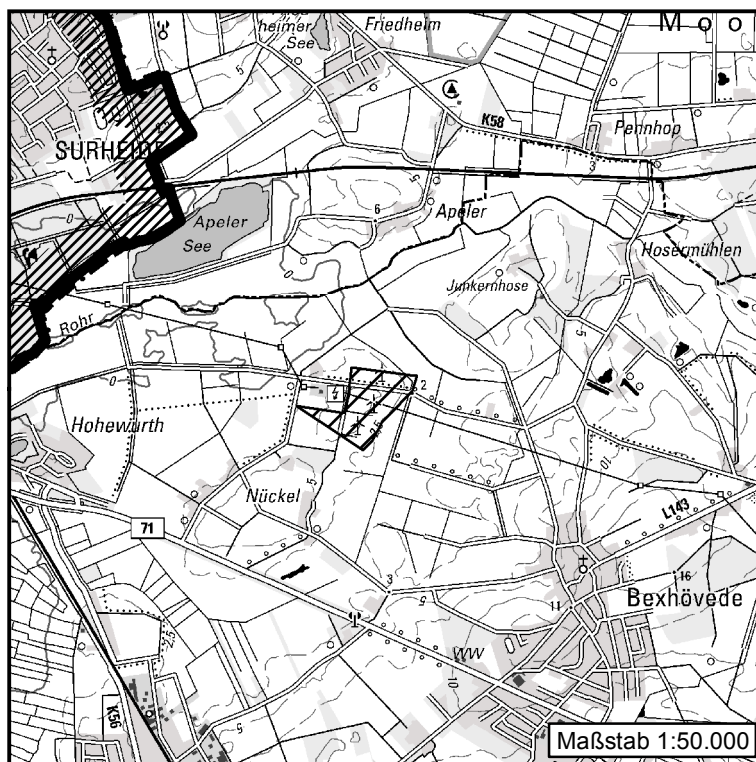
Standort Loxstedt-Nüchel


RROP 2015 - Entwurf, Stand Juni 2015



 Bauleitplanerisch gesicherter Bereich 2015

RROP 2016 - Entwurf, Stand Februar 2016

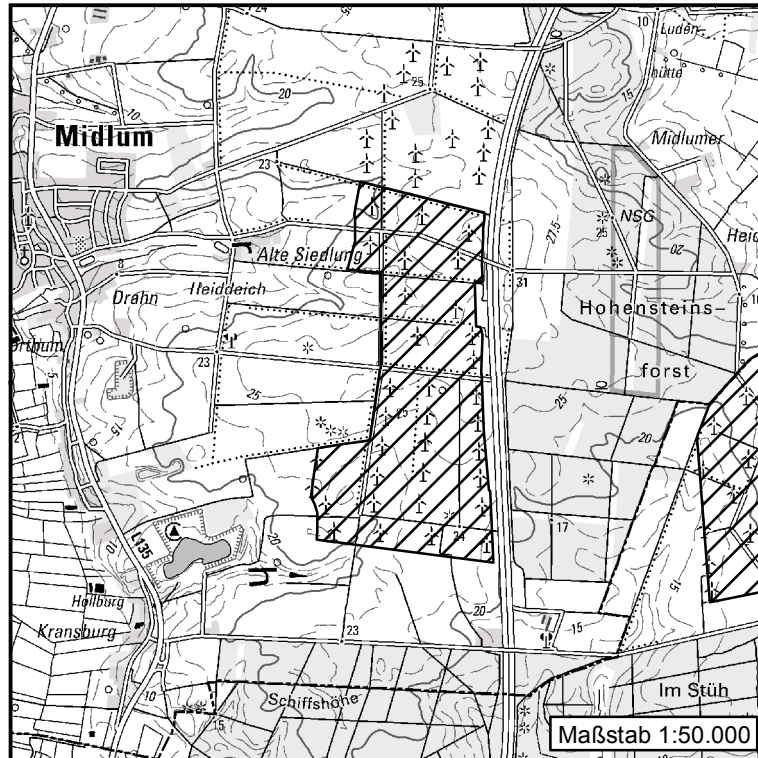



 Bauleitplanerisch gesicherter Bereich 2016

Detailkarte 24

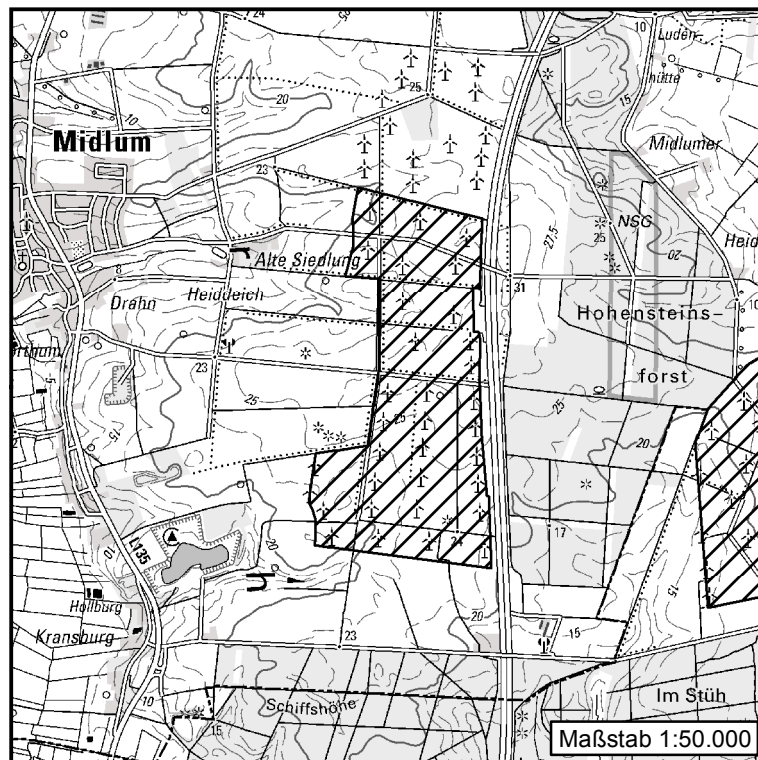
Standort Midlum


RROP 2015 - Entwurf, Stand Juni 2015



 Bauleitplanerisch gesicherter Bereich 2015

RROP 2016 - Entwurf, Stand Februar 2016

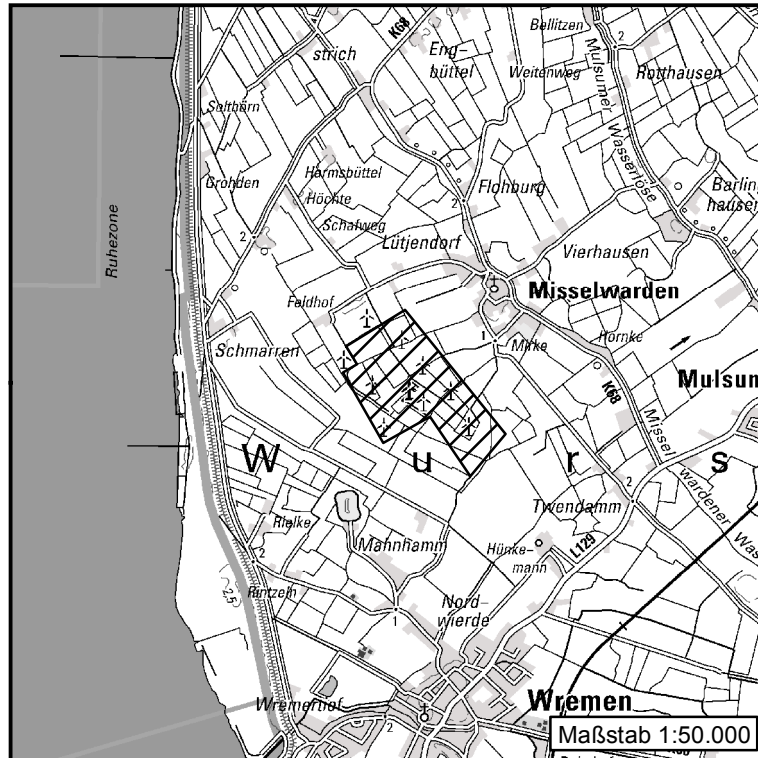



 Bauleitplanerisch gesicherter Bereich 2016

Detailkarte 25

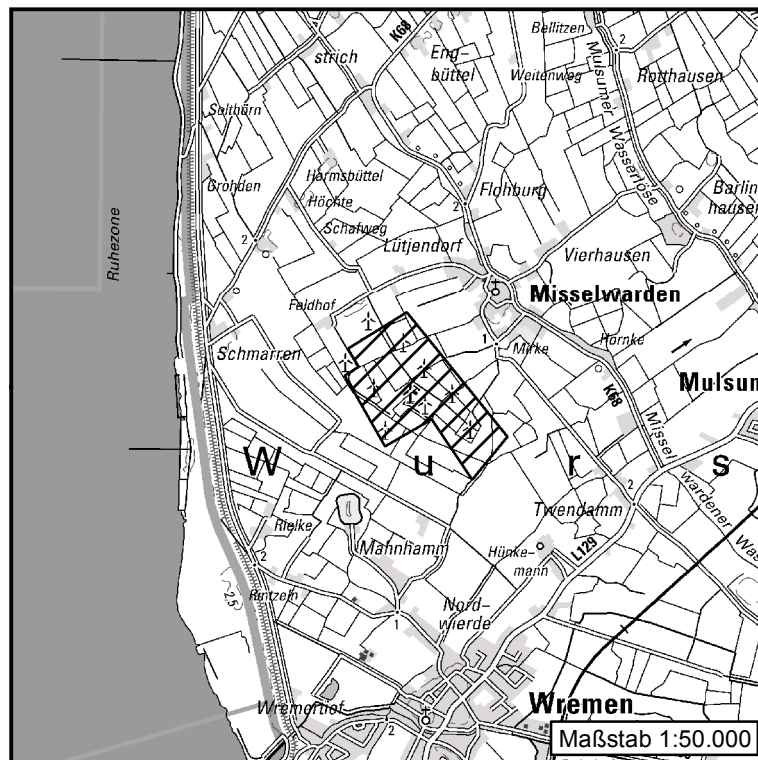
Standort Misselwarden


RROP 2015 - Entwurf, Stand Juni 2015



 Bauleitplanerisch gesicherter Bereich 2015

RROP 2016 - Entwurf, Stand Februar 2016

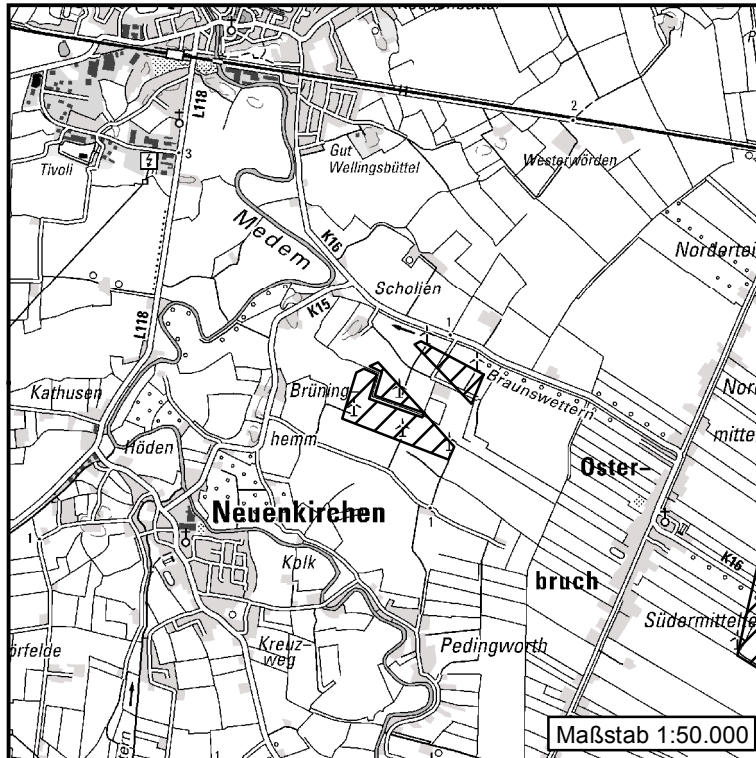



 Bauleitplanerisch gesicherter Bereich 2016

Detailkarte 26

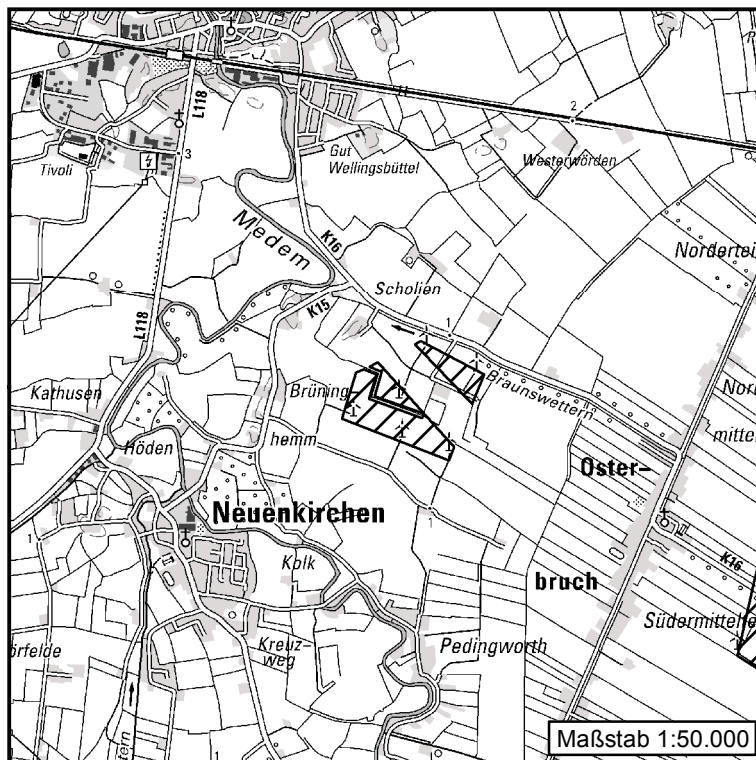
Standort Neuenkirchen


RROP 2015 - Entwurf, Stand Juni 2015



 Bauleitplanerisch gesicherter Bereich 2015

RROP 2016 - Entwurf, Stand Februar 2016

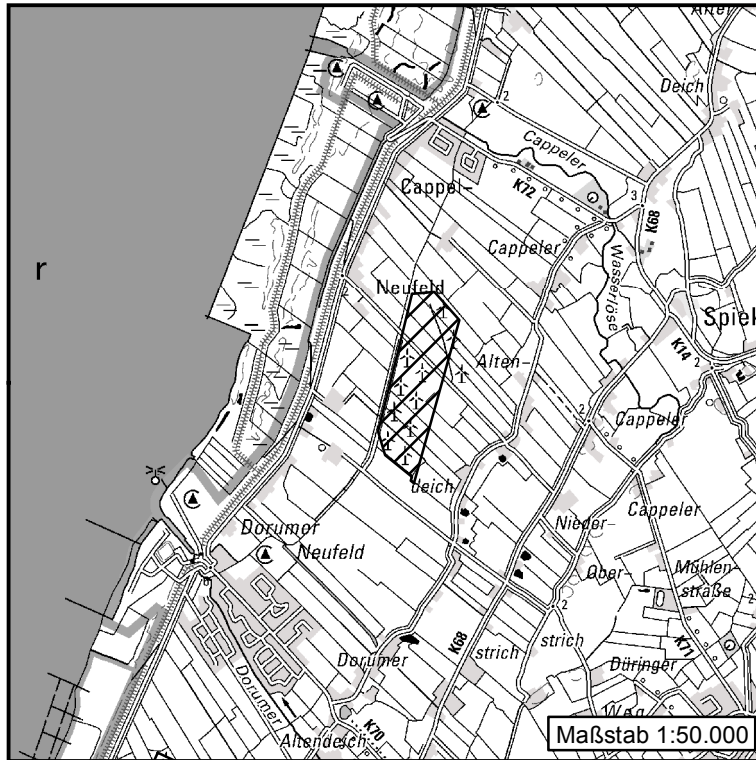



 Bauleitplanerisch gesicherter Bereich 2016

Detailkarte 27

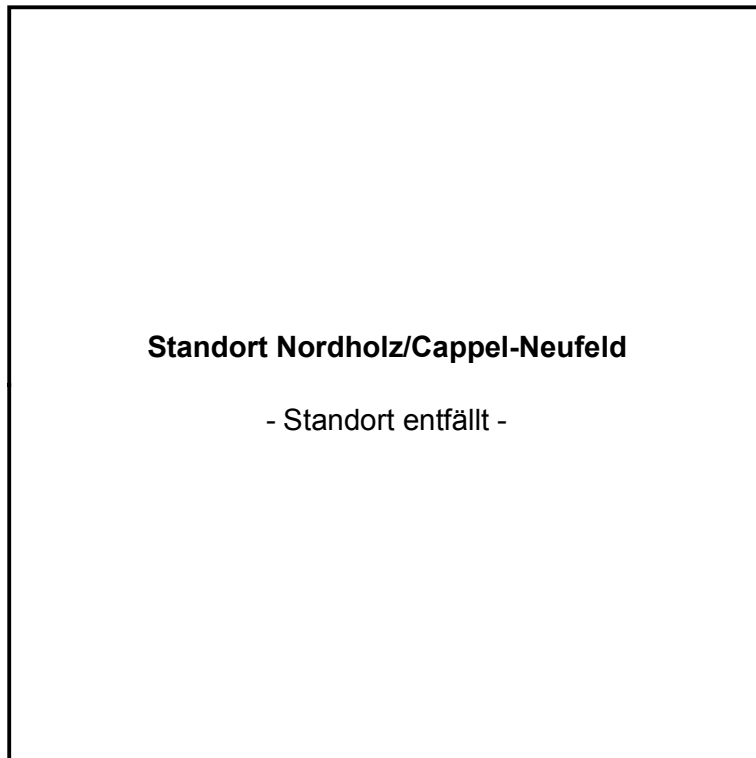
Standort Nordholz/Cappel-Neufeld

RROP 2015 - Entwurf, Stand Juni 2015



 Bauleitplanerisch gesicherter Bereich 2015

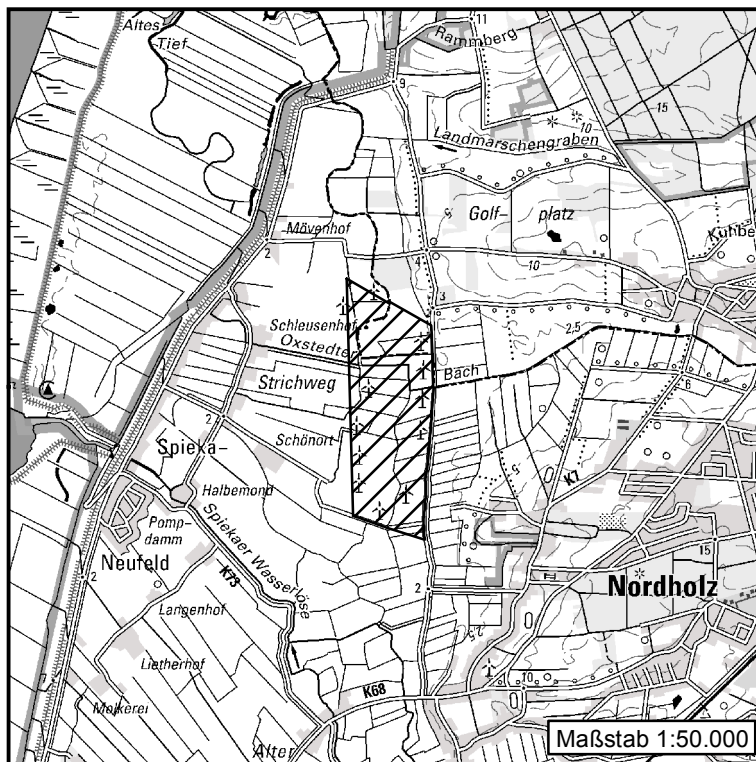
RROP 2016 - Entwurf, Stand Februar 2016




Detailkarte 28

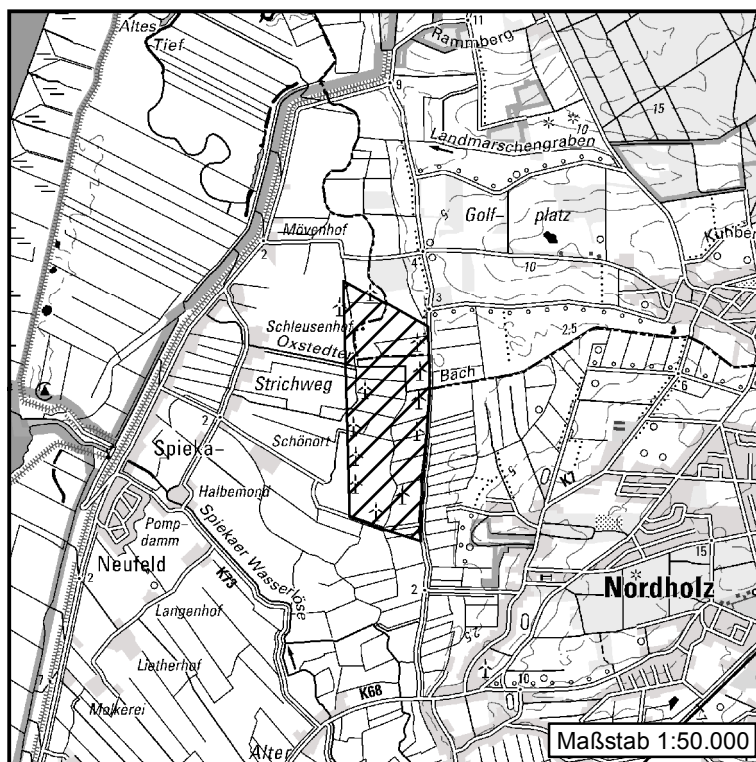
Standort Nordholz/Spieka-Neufeld


RROP 2015 - Entwurf, Stand Juni 2015



 Bauleitplanerisch gesicherter Bereich 2015

RROP 2016 - Entwurf, Stand Februar 2016

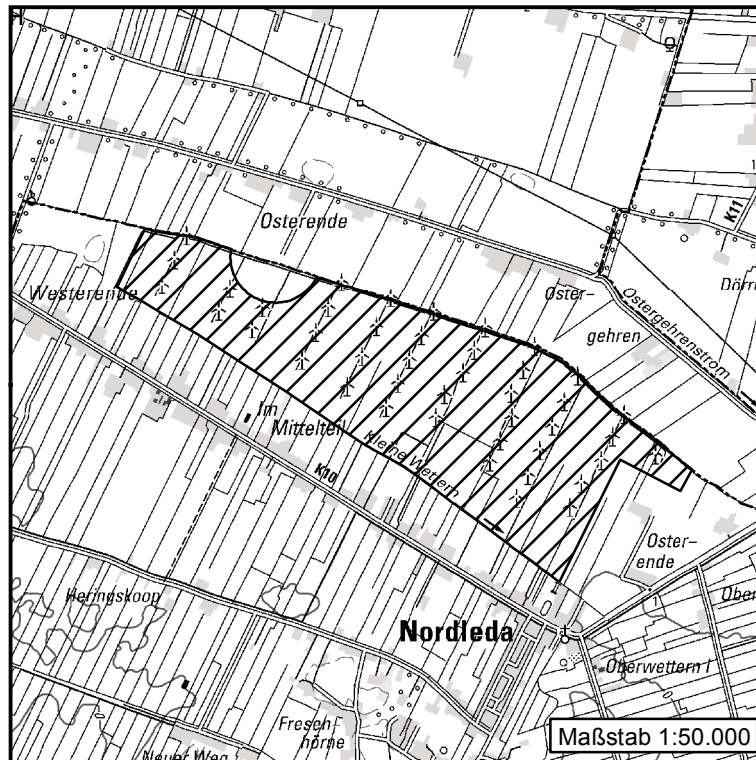



 Bauleitplanerisch gesicherter Bereich 2016

Detailkarte 29

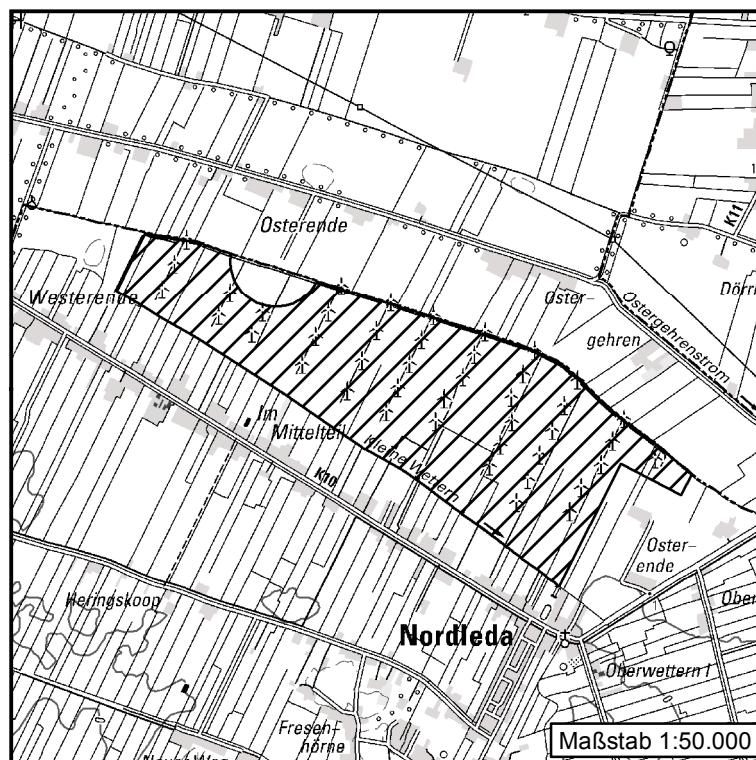
Standort Nordleda


RROP 2015 - Entwurf, Stand Juni 2015



 Bauleitplanerisch gesicherter Bereich 2015

RROP 2016 - Entwurf, Stand Februar 2016

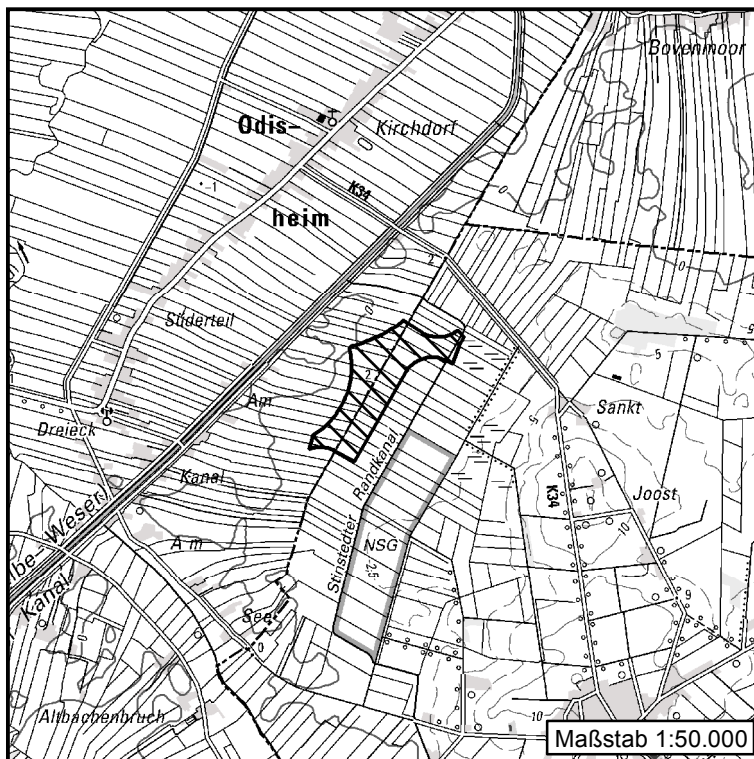


 Bauleitplanerisch gesicherter Bereich 2016

Detailkarte 30

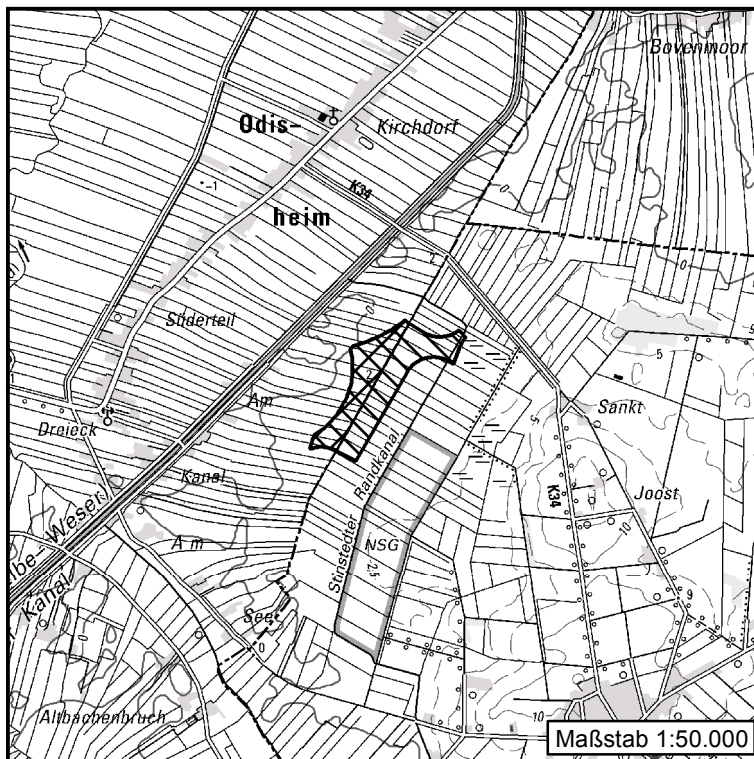
Standort Odisheim/Stinstedt



RROP 2015 - Entwurf, Stand Juni 2015



 Vorranggebiet für Windenergienutzung 2015

RROP 2016 - Entwurf, Stand Februar 2016

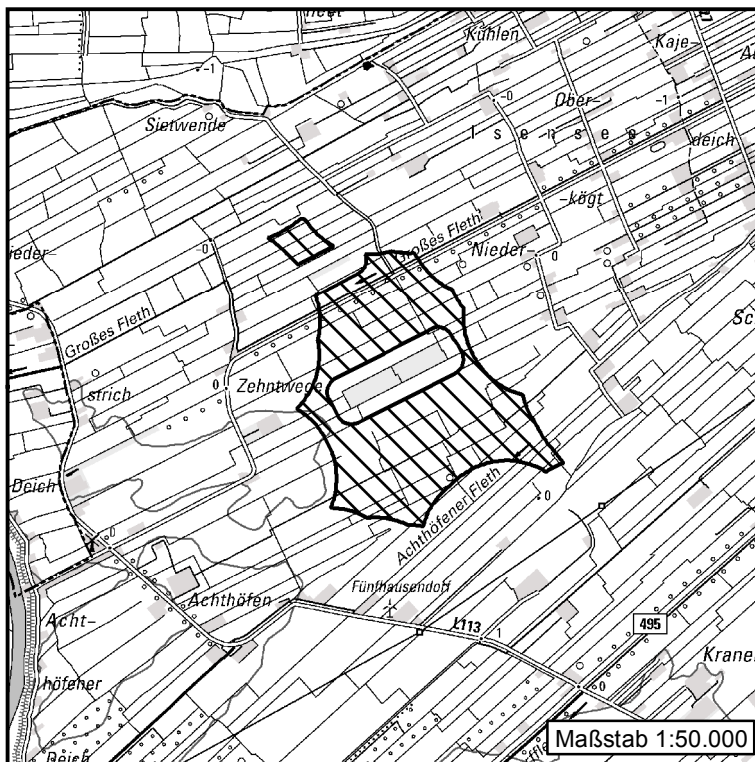



 Vorranggebiet für Windenergienutzung 2016
 Bauleitplanerisch gesicherter Bereich 2016

Detailkarte 31

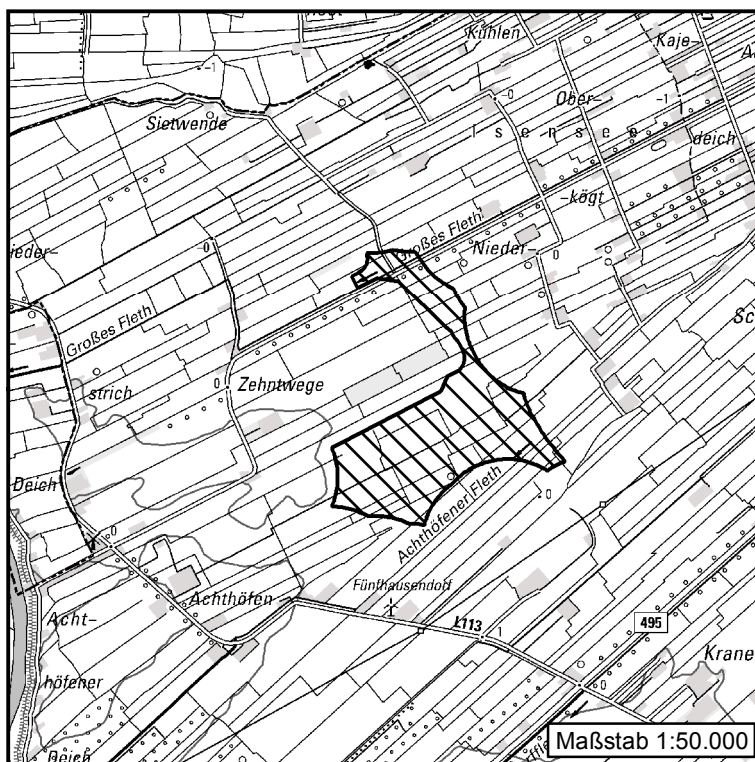
Standort Osten-Isensee


RROP 2015 - Entwurf, Stand Juni 2015



 Vorranggebiet für Windenergienutzung 2015

RROP 2016 - Entwurf, Stand Februar 2016

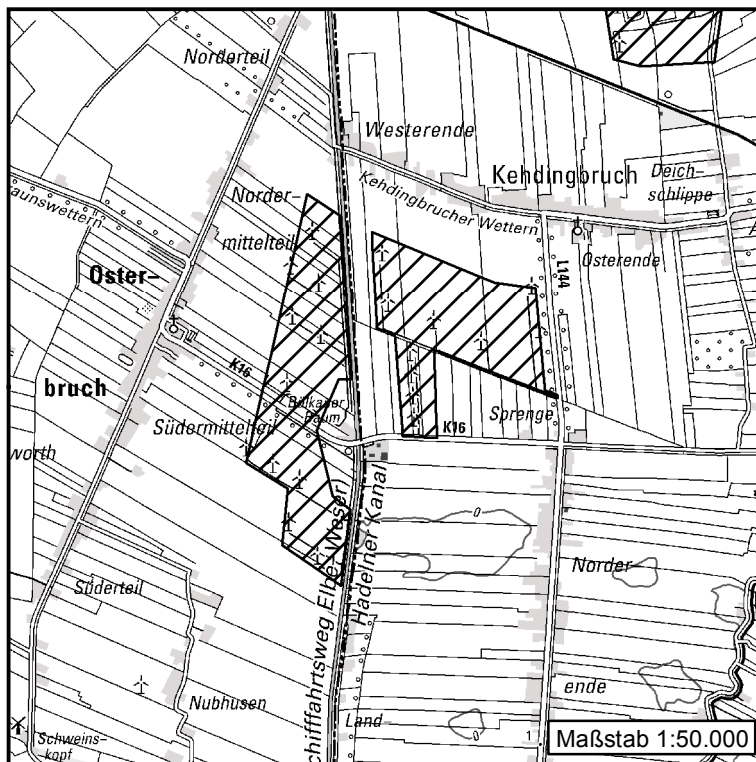



 Vorranggebiet für Windenergienutzung 2016

Detailkarte 32

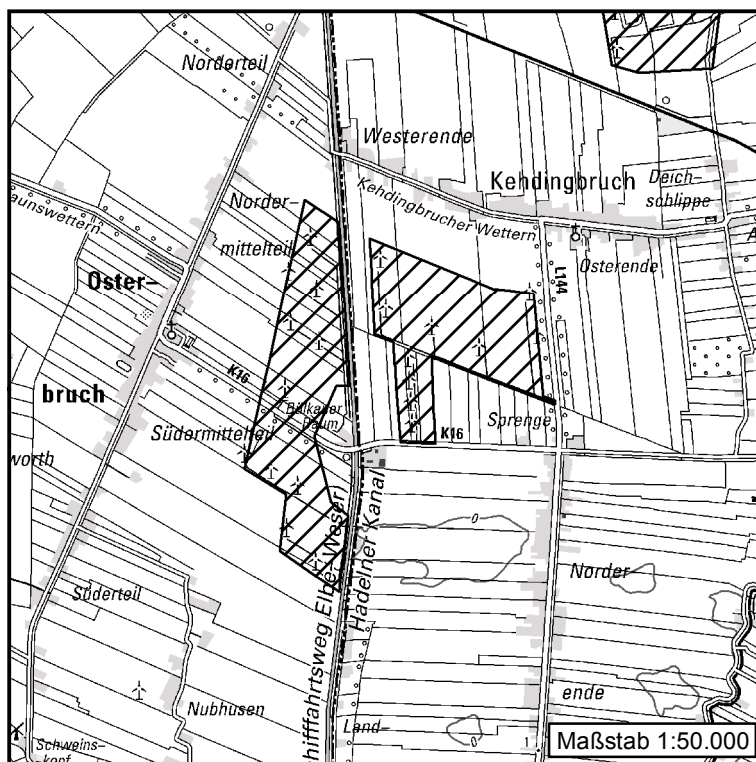
Standort Osterbruch/Kehdingbruch


RROP 2015 - Entwurf, Stand Juni 2015



 Bauleitplanerisch gesicherter Bereich 2015

RROP 2016 - Entwurf, Stand Februar 2016

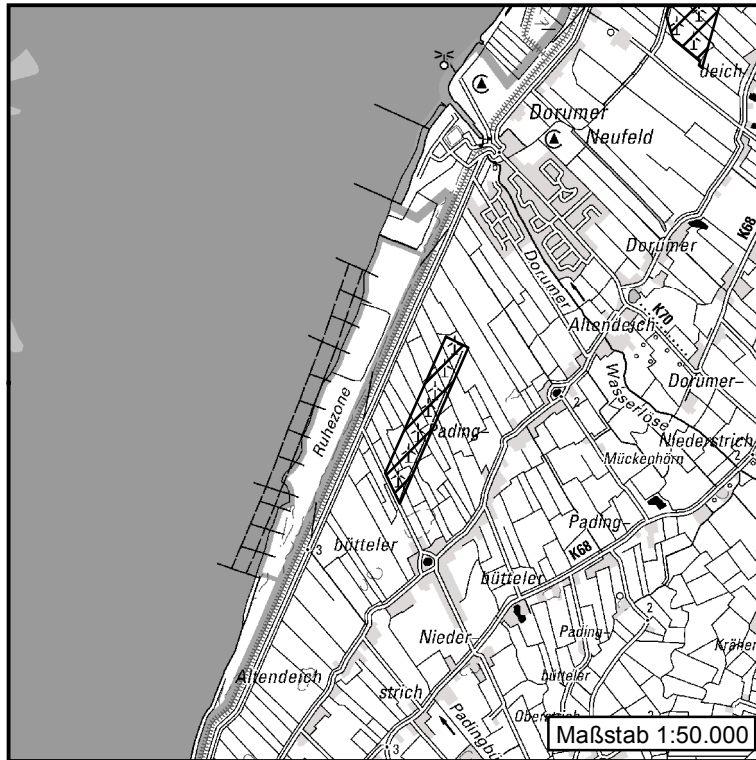



 Bauleitplanerisch gesicherter Bereich 2016

Detailkarte 33

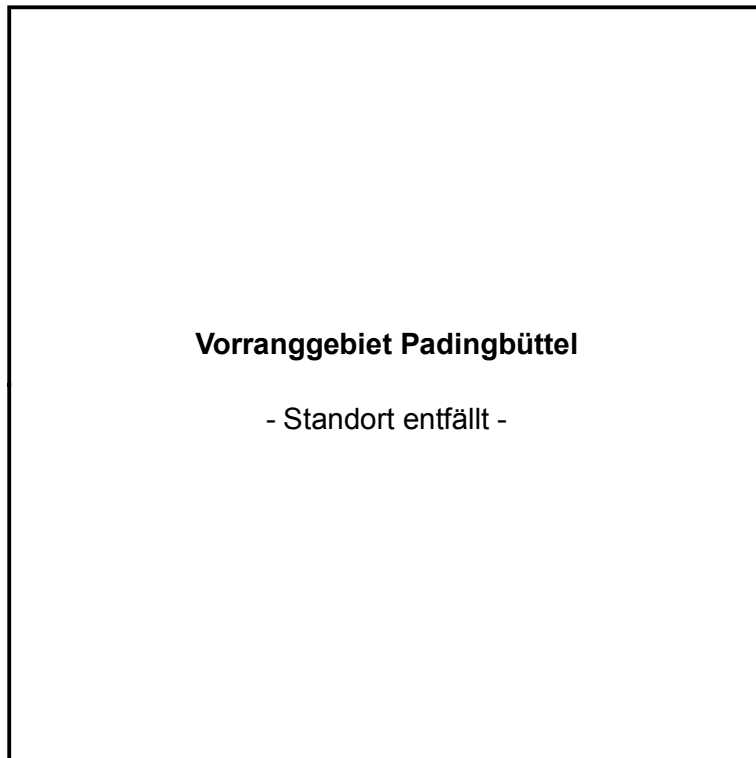
Standort Padingbüttel

RROP 2014 - Entwurf, Stand Juni 2014



 Bauleitplanerisch gesicherter Bereich 2015

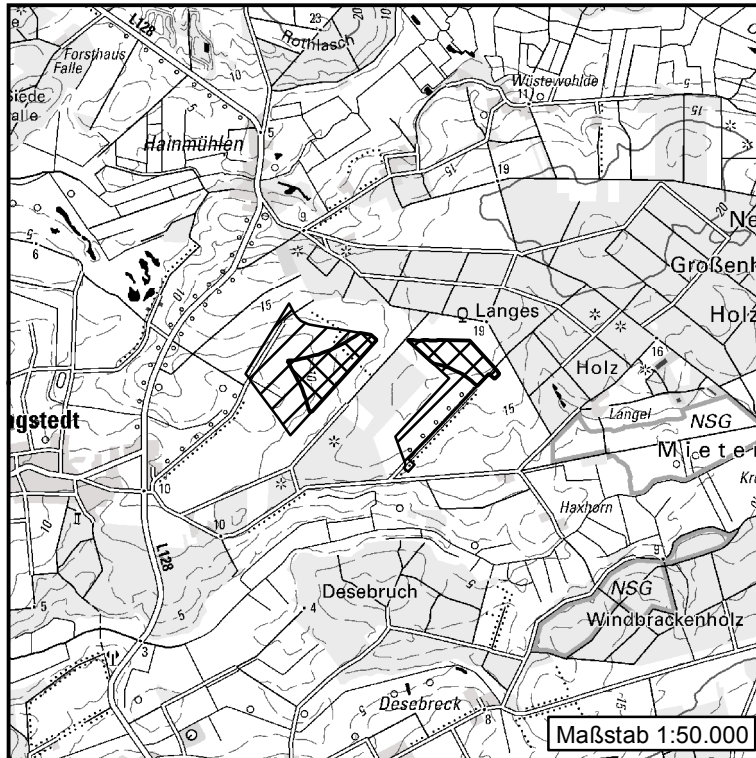
RROP 2016 - Entwurf, Stand Februar 2016





Detailkarte 34

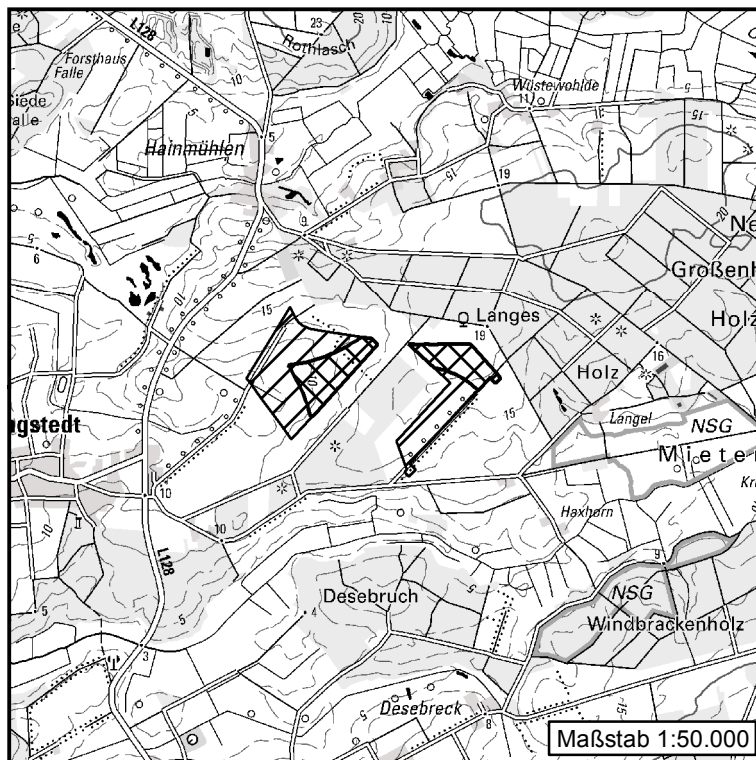
Standort Ringstedt



RROP 2015 - Entwurf, Stand Juni 2015



-  Vorranggebiet für Windenergienutzung 2015
-  Bauleitplanerisch gesicherter Bereich 2015

RROP 2016 - Entwurf, Stand Februar 2016



-  Vorranggebiet für Windenergienutzung 2016
-  Bauleitplanerisch gesicherter Bereich 2016

Detailkarte 35

Standort Schiffdorf-Sellstedt

RROP 2015 - Entwurf, Stand Juni 2015

Vorranggebiet Schiffdorf-Sellstedt

- 2014 Standort entfällt -

RROP 2016 - Entwurf, Stand Februar 2016

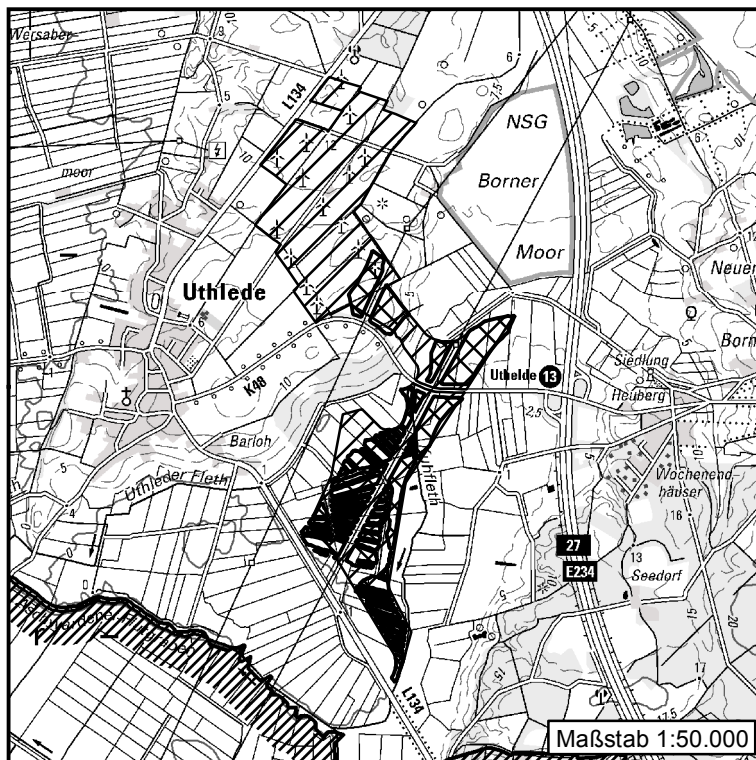
Vorranggebiet Schiffdorf-Sellstedt



- Standort entfallen -

Detailkarte 36

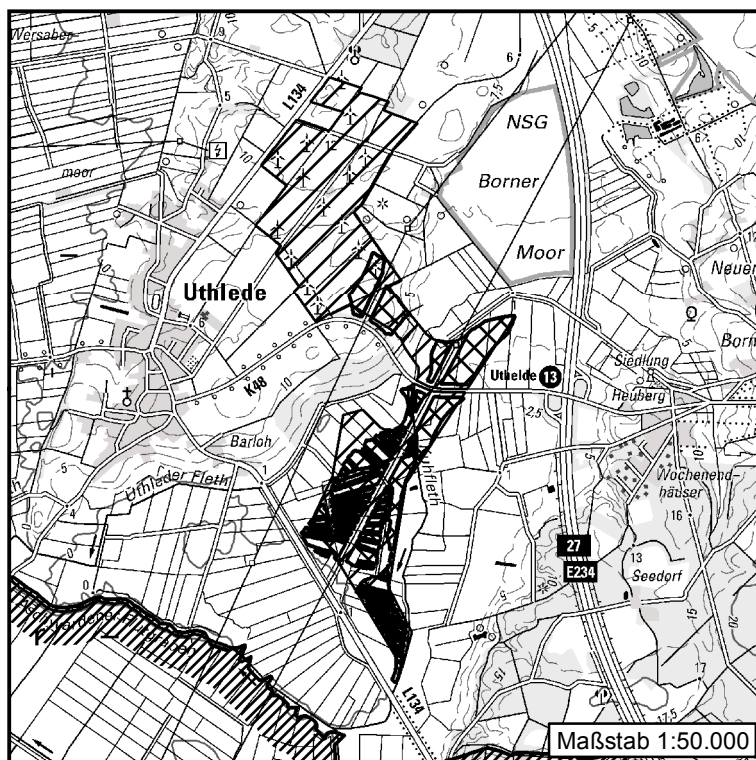
Standort Uthlede



RROP 2015 - Entwurf, Stand Juni 2015



-  Vorranggebiet für Windenergienutzung 2015
-  Bauleitplanerisch gesicherter Bereich 2015

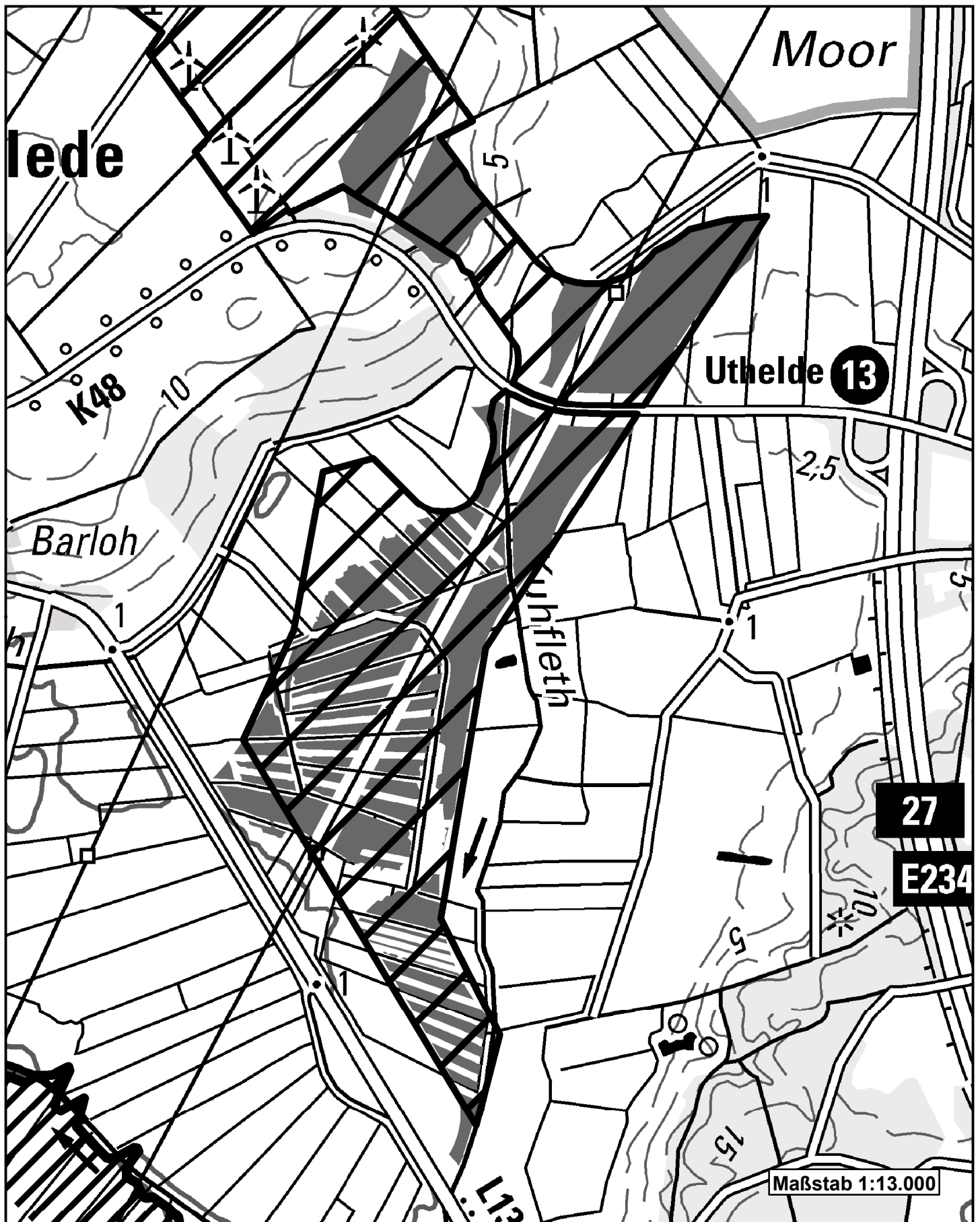
RROP 2015 - Entwurf, Stand Februar 2016



-  Vorranggebiet für Windenergienutzung 2016
-  Bauleitplanerisch gesicherter Bereich 2016

Detailkarte 36 **Standort Uthlede**

RROP 2016 - Entwurf, Stand Februar 2016



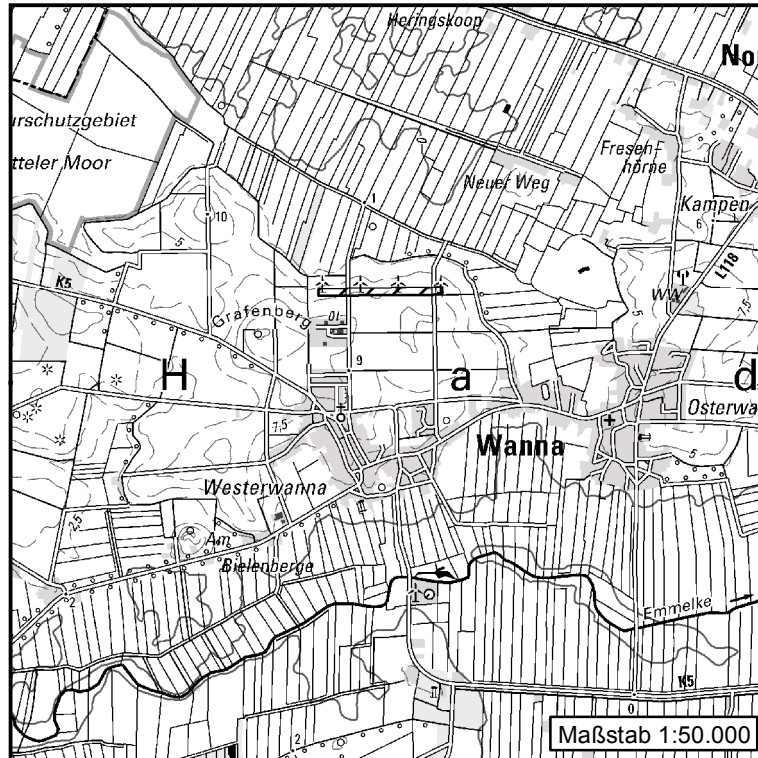
Vorranggebiet für Windenergiegewinnung 2016




Bauleitplanerisch gesicherter Bereich 2016

Standort Wanna

RROP 2015 - Entwurf, Stand Juni 2015



 Bauleitplanerisch gesicherter Bereich 2015

RROP 2016 - Entwurf, Stand Februar 2016

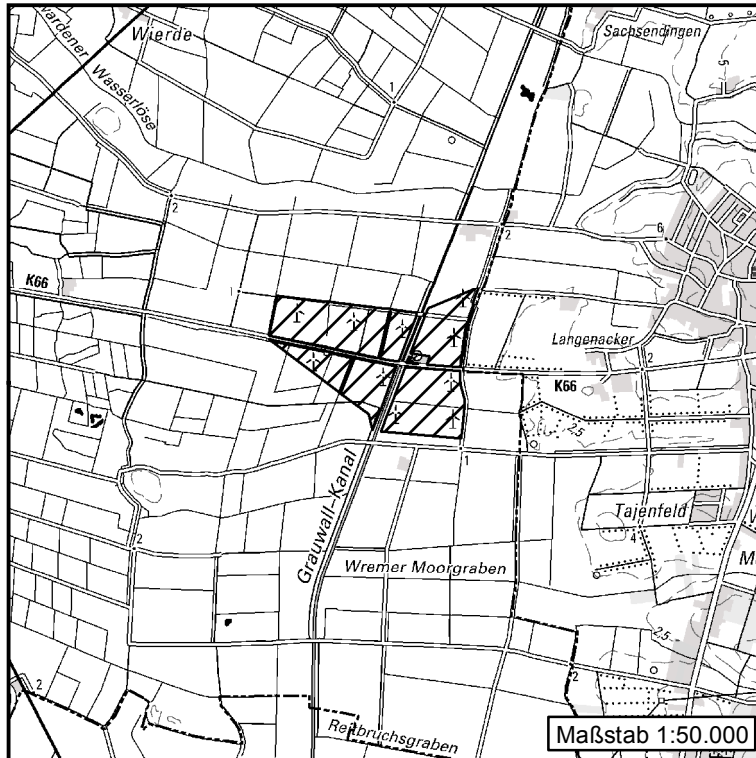
Vorranggebiet Wanna


- Standort entfällt -

Detailkarte 38

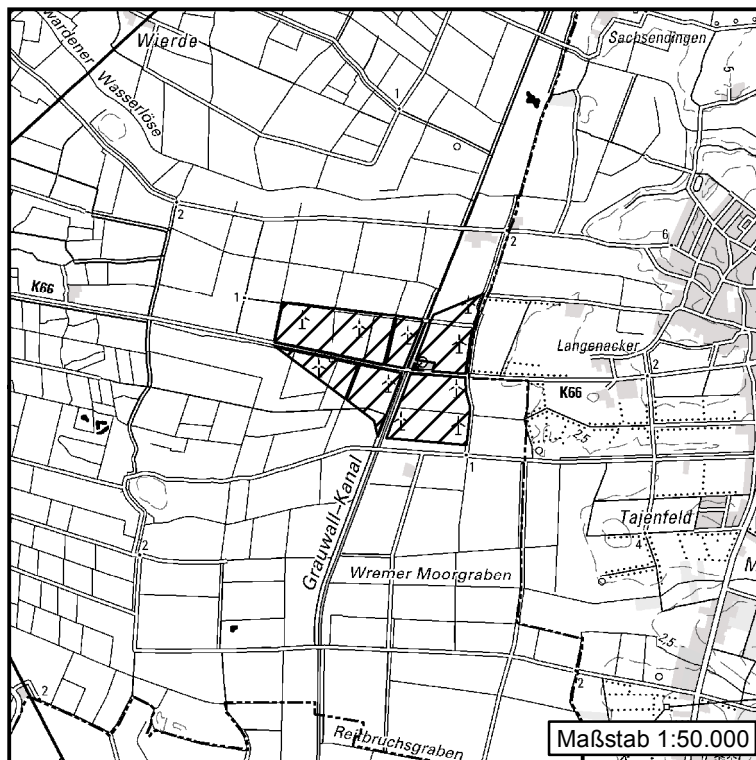
Standort Wremen-Grauwallkanal


RROP 2015 - Entwurf, Stand Juni 2015



 Bauleitplanerisch gesicherter Bereich 2015

RROP 2016 - Entwurf, Stand Februar 2016

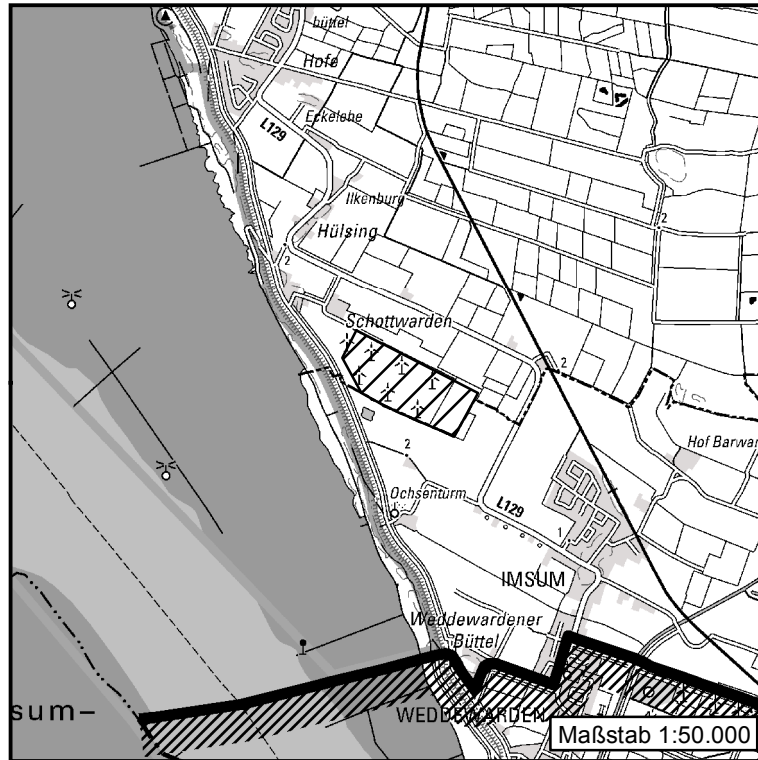



 Bauleitplanerisch gesicherter Bereich 2016

Detailkarte 39

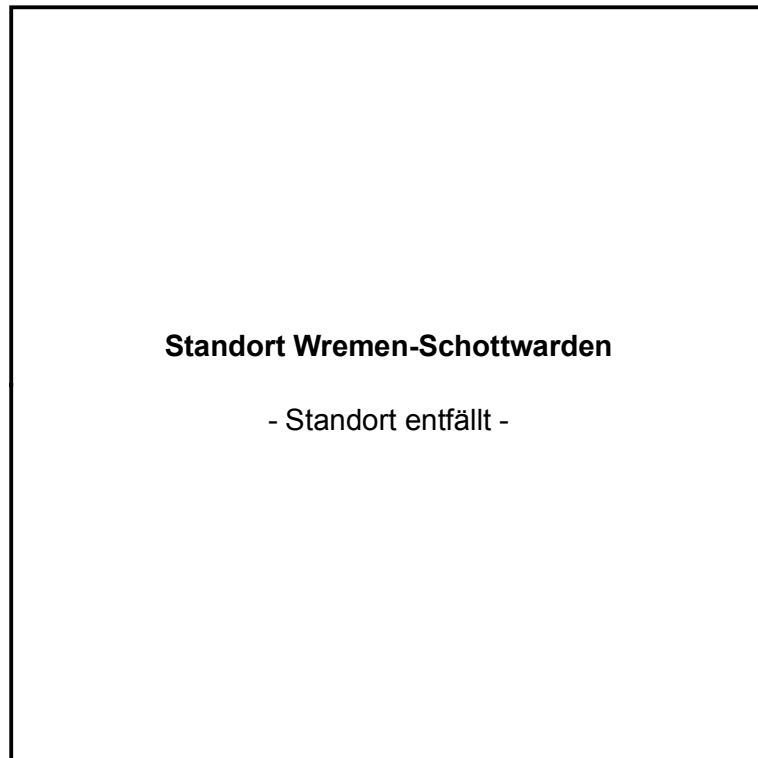
Standort Wremen-Schottwarden

RROP 2015 - Entwurf, Stand Juni 2015



 Bauleitplanerisch gesicherter Bereich 2015

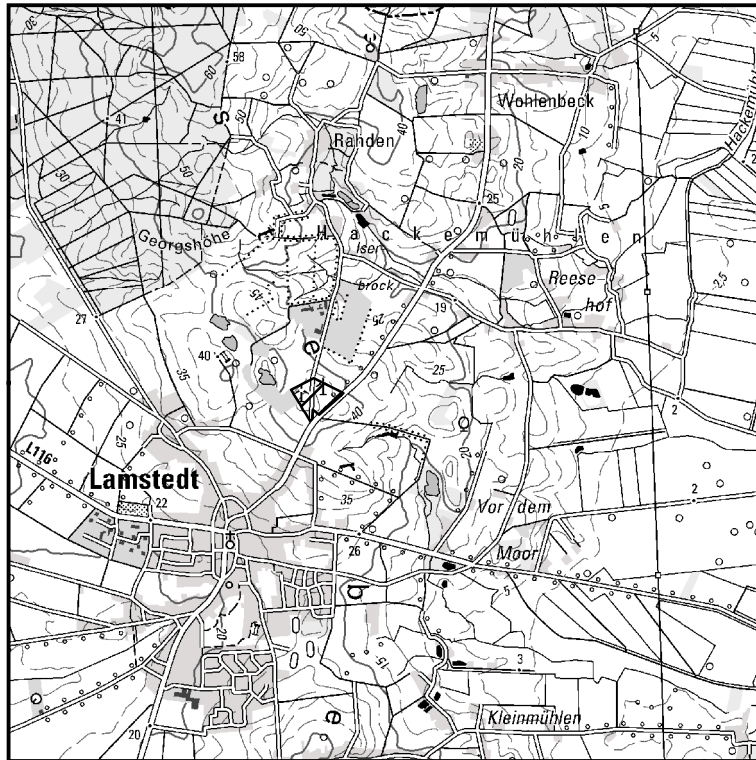
RROP 2016 - Entwurf, Stand Februar 2016




Detailkarte 40

Standort Lamstedt

RROP 2015 - Entwurf, Stand Juni 2015



 Bauleitplanerisch gesicherter Bereich 2015

RROP 2016 - Entwurf, Stand Februar 2016

