

Derzeitiger Sachstand der Abgrenzung der
Vorranggebiete Windenergienutzung
im RROP 2010/2011

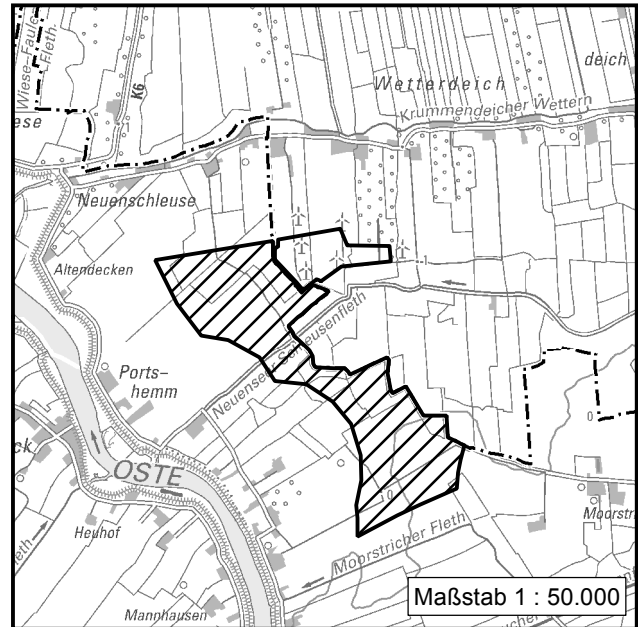
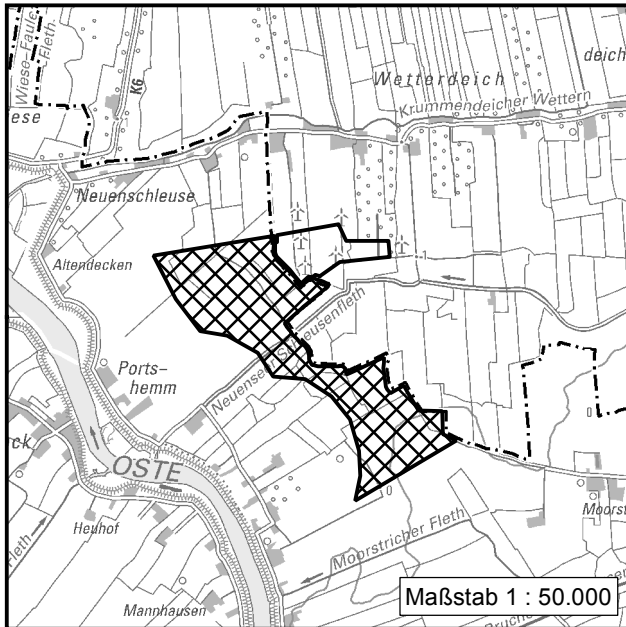
9. September 2011



Detailkarte 1

Vorranggebiet Geversdorf/Oberndorf

RROP-Entwurf Juli 2010/April 2011

Beschlussvorlage Stand September 2011



 Erweiterung Vorranggebiet Windenergienutzung
 Altvorranggebiet Windenergienutzung (LK Stade)

 Vorranggebiet Windenergienutzung

Quelle der Kartengrundlage: Auszug aus den Geobasisdaten der Vermessung- und Katasterverwaltung © 2011



Erläuterungen:

- Das im RROP-Entwurf Juli 2010 / April 2011 dargestellte Vorranggebiet Windenergienutzung ist im südlichen Bereich um etwa 16 ha vergrößert worden.
- Die südliche Erweiterung ist begrenzt durch den 5 km-Puffer um das Vorranggebiet Hemmoor-Isensee; außerdem wird ein 1 km-Puffer zum Weißstorch-Horst in Oberndorf-Moorstrich eingehalten

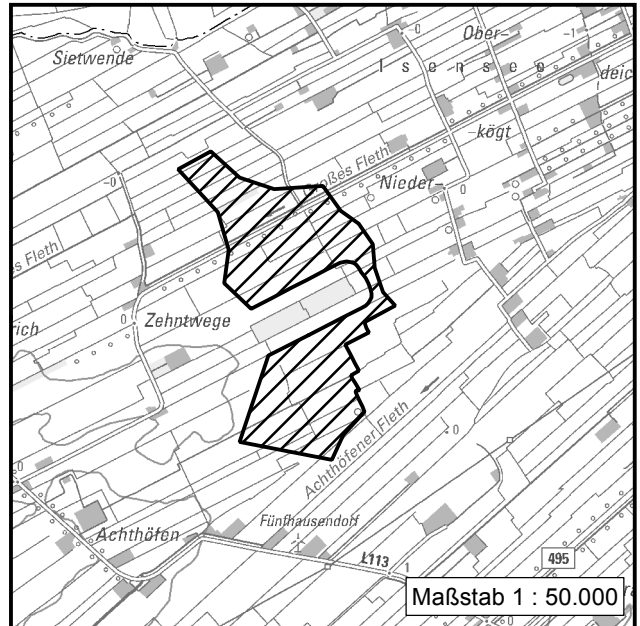
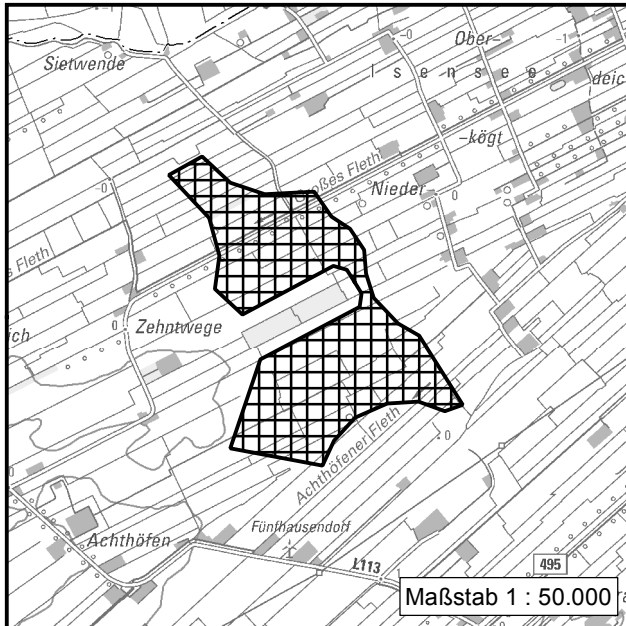
Weitere wesentliche Erläuterungen: Lfd. Nr. 6.4 Gemeinde Geversdorf, Nr. 1 und 2 – Lfd. Nr. 6.6 Gemeinde Oberndorf, Nr. 3 – Lfd. Nr. 15 Landkreis Stade, Nr. 5 – Lfd. Nr. 57 Landesjägerschaft Niedersachsen, Nr. 1 – Lfd. Nr. 114 Untere Naturschutzbehörde – Private Einwendungen


Detailkarte 2

Vorranggebiet Osten-Isensee

RROP-Entwurf Juli 2010/April 2011

Beschlussvorlage Stand September 2011



 Neues Vorranggebiet Windenergienutzung

 Vorranggebiet Windenergienutzung

Quelle der Kartengrundlage: Auszug aus den Geobasisdaten der Vermessung- und Katasterverwaltung © 2011



Erläuterungen:

- Das im RROP-Entwurf Juli 2010 / April 2011 dargestellte Vorranggebiet Windenergienutzung ist im südöstlichen Bereich verkleinert worden.
- Für die Verkleinerung der Fläche ist der Biotoptyp „Gf – Feucht- und Nassgrünland“ – mindestens in Teilen des Gebietes – maßgeblich. Einige Bereiche sind als gesetzlich geschütztes Biotop bzw. gesetzlich geschützter Landschaftsbestandteil (Ödland / Sonstige naturnahe Fläche) einzustufen.
- Der Abstand zur Schwebefähre in Osten beträgt mindestens 2,9 km; dies ist eine ausreichende Entfernung, um eine Beeinträchtigung des technischen Baudenkmals zu vermeiden.

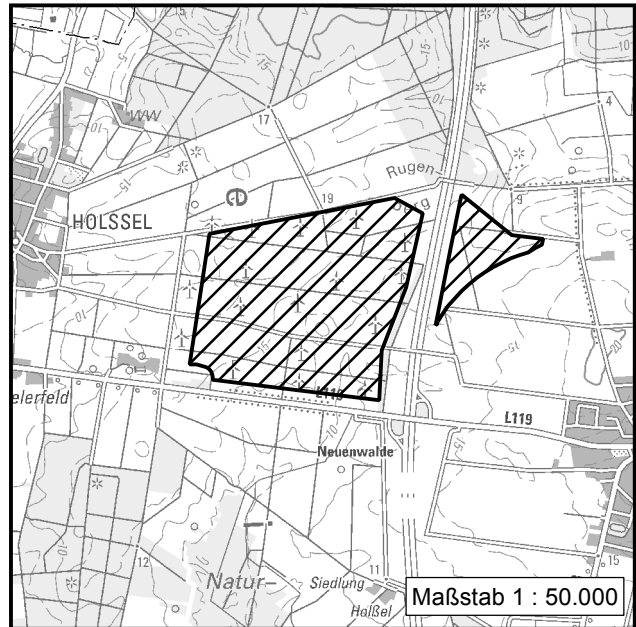
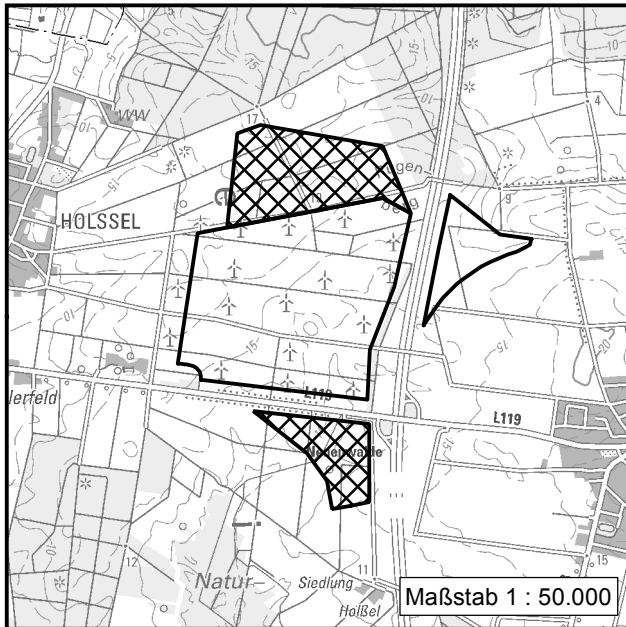
Weitere wesentliche Erläuterungen: Lfd. Nr. 12.3 Gemeinde Osten, Nr. 2 a)-f) – Lfd. Nr. 40 Niedersächsischer Landesbetrieb für Wasserwirtschaft, Küsten- und Naturschutz, Nr. 1-4+10 – Lfd. Nr. 57 Landesjägerschaft Niedersachsen, Nr. 1 – Lfd. Nr. 114 Untere Naturschutzbehörde – Private Einwendungen



Detailkarte 3

Vorranggebiet Holßel/Neuenwalde

RROP-Entwurf Juli 2010/April 2011

Beschlussvorlage Stand September 2011



 Erweiterung Vorranggebiet Windenergienutzung
 Altvorranggebiet Windenergienutzung

 Vorranggebiet Windenergienutzung

Quelle der Kartengrundlage: Auszug aus den Geobasisdaten der Vermessung- und Katasterverwaltung © 2011



Erläuterungen:

- Die Erweiterungsflächen sind aufgrund von militärischen Gründen vollständig entfallen (Störung der Flugzeugradaranlage in Nordholz sowie Beeinträchtigung der Anflugschneise Sierra).

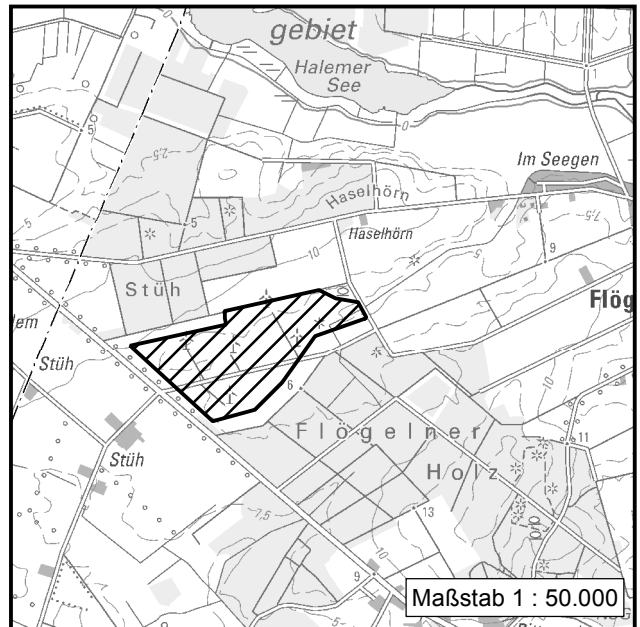
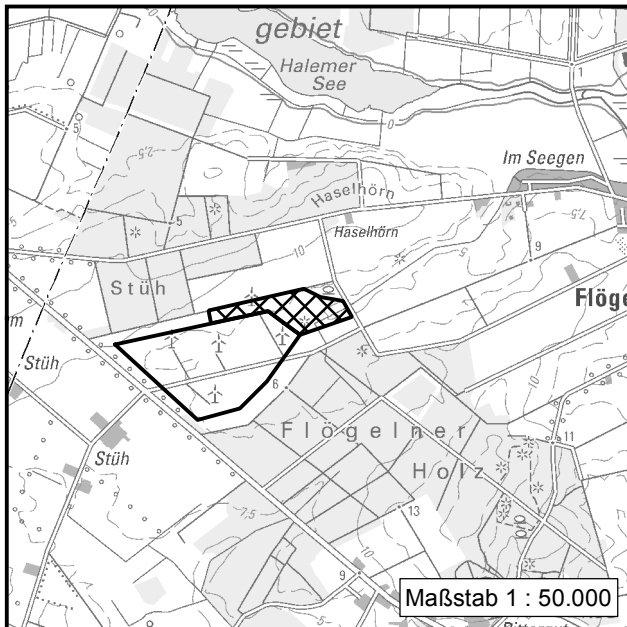
Weitere wesentliche Erläuterungen: Lfd. Nr. 9 Samtgemeinde Land Wursten, Nr. 10 – Lfd. Nr. 13.3 Gemeinde Midlum, Nr. 5 – Lfd. Nr. 22 Bundesministerium für Verkehr, Bau- und Stadtentwicklung, Referat SW 41, Nr. 7 – Lfd. Nr. 32 Wehrbereichsverwaltung Nord, Nr. 1+2 – Private Einwendungen



Detailkarte 4

Vorranggebiet FlögelIn-Stüh

RROP-Entwurf Juli 2010/April 2011

Beschlussvorlage Stand September 2011



 Erweiterung Vorranggebiet Windenergienutzung
 Altvorranggebiet Windenergienutzung

 Vorranggebiet Windenergienutzung

Quelle der Kartengrundlage: Auszug aus den Geobasisdaten der Vermessung- und Katasterverwaltung © 2011



Erläuterungen:

- Das im RROP-Entwurf Juli 2010 / April 2011 dargestellte Vorranggebiet Windenergienutzung ist nicht verändert worden.

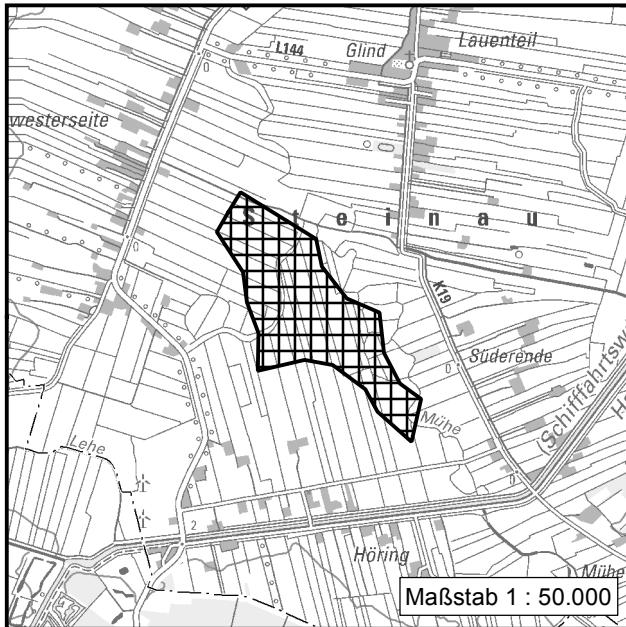
Weitere wesentliche Erläuterungen: Private Einwendungen


Detailkarte 5

Vorranggebiet Steinau

RROP-Entwurf Juli 2010/April 2011

Beschlussvorlage Stand September 2011



 Neues Vorranggebiet Windenergienutzung

Vorranggebiet Steinau

- Standort entfällt -

Quelle der Kartengrundlage: Auszug aus den Geobasisdaten der Vermessung- und Katasterverwaltung © 2011



Erläuterungen:

- Das im RROP-Entwurf Juli 2010 / April 2011 dargestellte Vorranggebiet Windenergienutzung ist vollständig entfallen.
- Die Fläche liegt in einem Gastvogellebensraum mit nationaler Bedeutung (= Ausschlussgebiet (Puffer 500 m)).
- Hinzu kommen weitere gravierende Gründe: Die Fläche gehört zu einem Vogelbrutgebiet mit landesweiter Bedeutung; die Entfernung zu mehreren Weißstorch-Horsten ist gering; in dieser Fläche liegen Kompensationsflächen und -maßnahmen der Flurneuordnung.

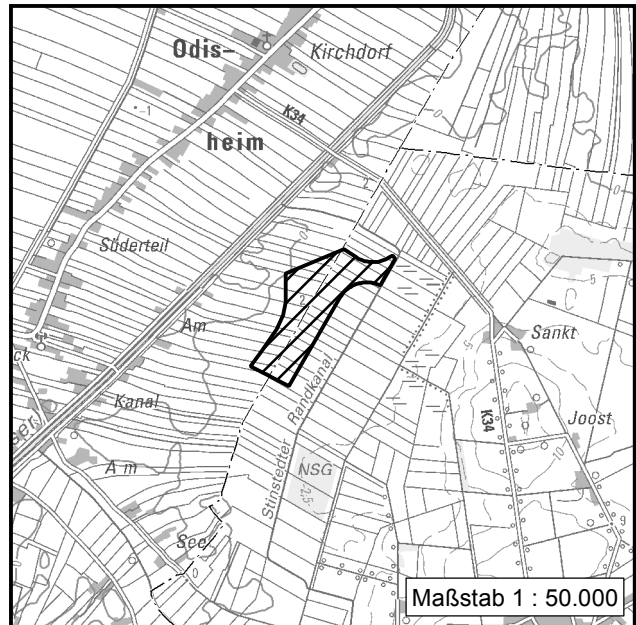
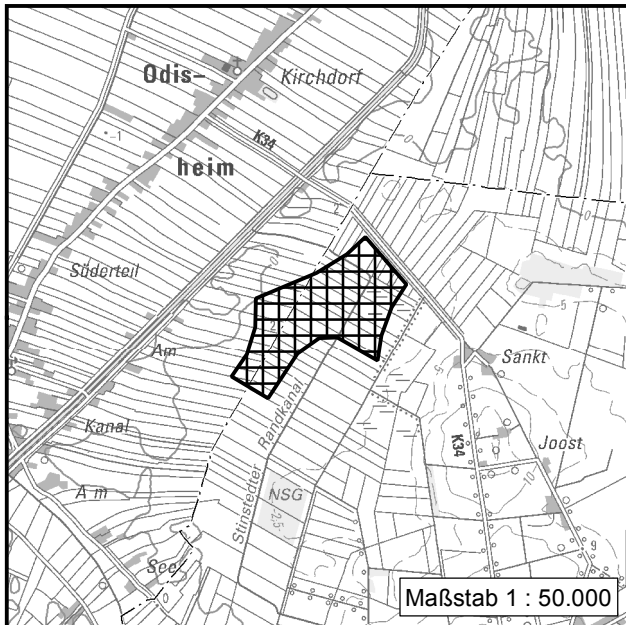
Weitere wesentliche Erläuterungen: Lfd. Nr. 14.3 Gemeinde Steinau, Nr. 7 – Lfd. Nr. 40 Niedersächsischer Landesbetrieb für Wasserwirtschaft, Küsten- und Naturschutz, Nr. 1-3+5+10 – Lfd. Nr. 49 Landesbehörde für Geoinformation, Landentwicklung und Liegenschaften, Nr. 2 – Lfd. Nr. 114 Untere Naturschutzbehörde – Private Einwendungen

Detailkarte 6

Vorranggebiet Odisheim/Stinstedt

RROP-Entwurf Juli 2010/April 2011

Beschlussvorlage Stand September 2011



 Neues Vorranggebiet Windenergienutzung

 Vorranggebiet Windenergienutzung

Quelle der Kartengrundlage: Auszug aus den Geobasisdaten der Vermessung- und Katasterverwaltung © 2011



Erläuterungen:

- Das im RROP-Entwurf Juli 2010 / April 2011 dargestellte Vorranggebiet Windenergienutzung ist im nördlichen und östlichen Bereich verkleinert worden (aufgrund der 200 m-Puffer zu Vorranggebieten Natur und Landschaft); es ist im südlichen Bereich um etwa 3 ha vergrößert worden.

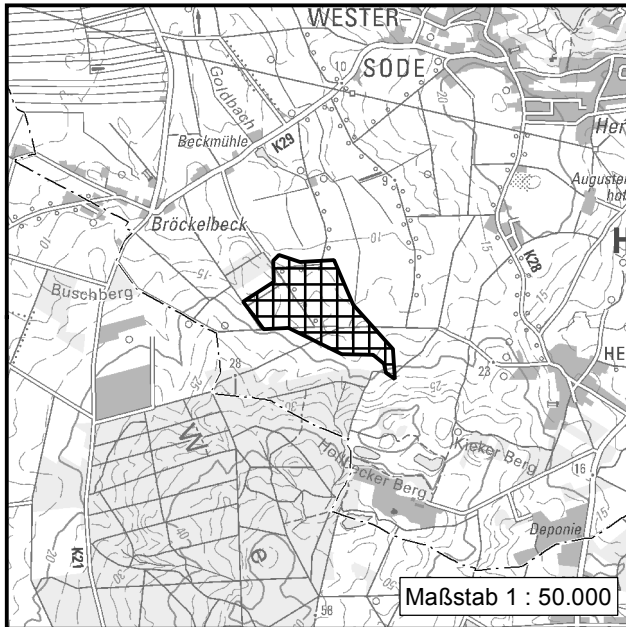
Weitere wesentliche Erläuterungen: Lfd. Nr. 9 Samtgemeinde Börde Lamstedt, Nr. 2+7-9 – Lfd. Nr. 9.5 Gemeinde Stinstedt, Nr. 1 – Lfd. Nr. 14. 2 Gemeinde Odisheim, Nr. 2 – Lfd. Nr. 40 Niedersächsischer Landesbetrieb für Wasserwirtschaft, Küsten- und Naturschutz, Nr. 1-3+6+10 – Lfd. Nr. 49 Landesbehörde für Geoinformation, Landentwicklung und

Detailkarte 7

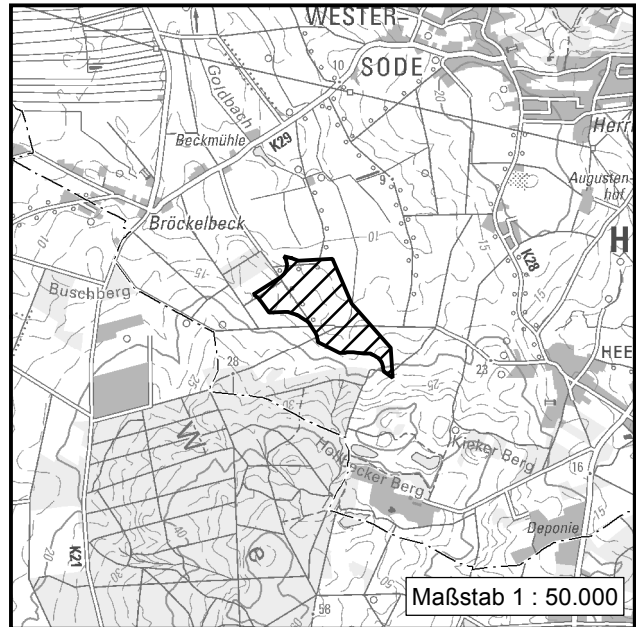
Vorranggebiet Hemmoor-Bröckelbeck

RROP-Entwurf Juli 2010/April 2011

Beschlussvorlage Stand September 2011



Neues Vorranggebiet Windenergienutzung



Vorranggebiet Windenergienutzung

Quelle der Kartengrundlage: Auszug aus den Geobasisdaten der Vermessung- und Katasterverwaltung © 2011



Erläuterungen:

- Das im RROP-Entwurf Juli 2010 / April 2011 dargestellte Vorranggebiet Windenergienutzung ist im westlichen Bereich verkleinert worden (aufgrund des 100 m-Puffers zum Vorranggebiet Rohstoffgewinnung).

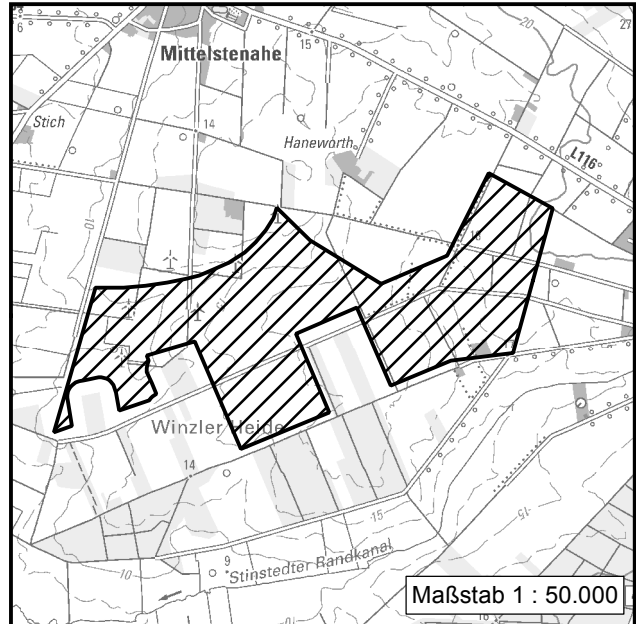
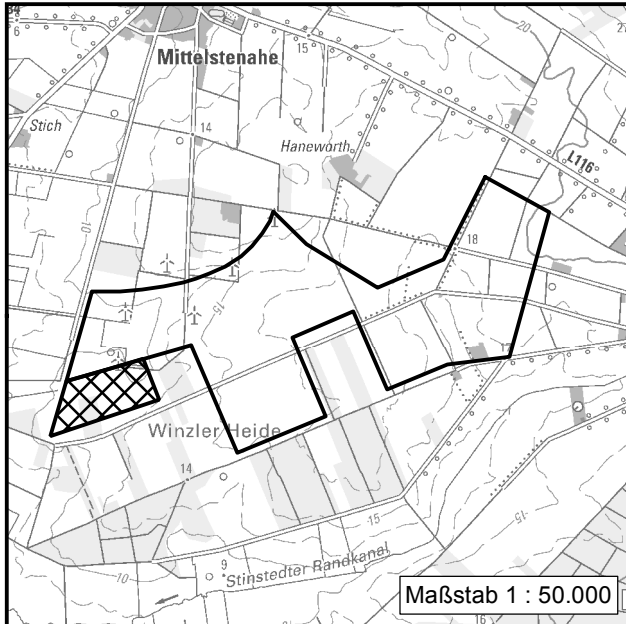
Weitere wesentliche Erläuterungen: Lfd. Nr. 12.2 Stadt Hemmoor, Nr. 4 – Lfd. Nr. 57 Landesjägerschaft Niedersachsen, Nr. 1 – Lfd. Nr. 114 Untere Naturschutzbehörde – Private Einwendungen



Detailkarte 8

Vorranggebiet Lamstedt/Mittelstenahe

RROP-Entwurf Juli 2010/April 2011

Beschlussvorlage Stand September 2011



 Erweiterung Vorranggebiet Windenergienutzung
 Altvorranggebiet Windenergienutzung

 Vorranggebiet Windenergienutzung

Quelle der Kartengrundlage: Auszug aus den Geobasisdaten der Vermessung- und Katasterverwaltung © 2011



Erläuterungen:

- Die Erweiterungsfläche ist verkleinert worden (aufgrund des 100 m-Puffers zum Vorbehaltsgebiet Wald).

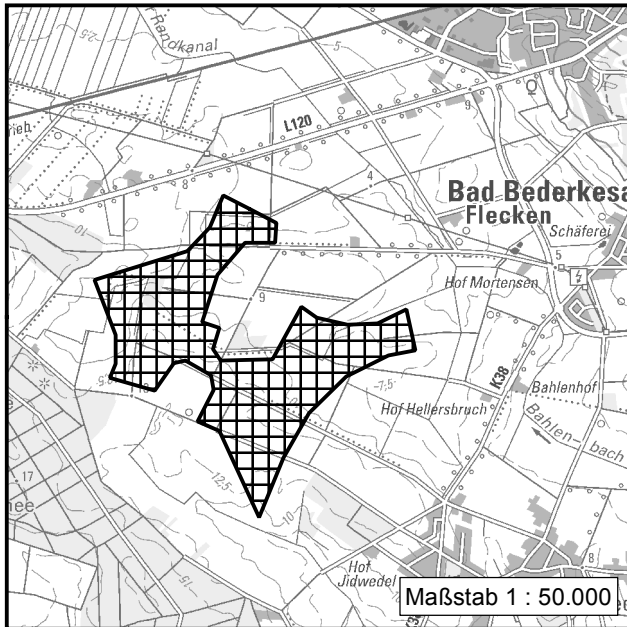
Weitere wesentliche Erläuterungen: Lfd. Nr. 12.2 Stadt Hemmoor, Nr. 4 – Lfd. Nr. 114 Untere Naturschutzbehörde – Private Einwendungen

Detailkarte 9

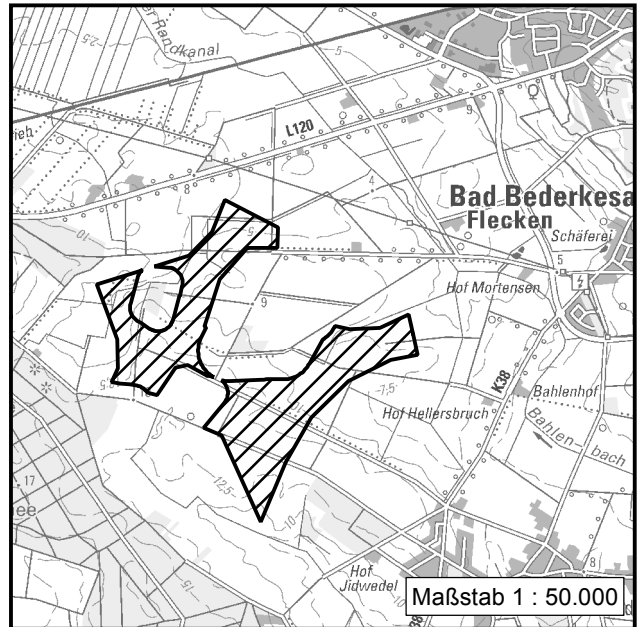
Vorranggebiet Bederkesa/Alfstedt

RROP-Entwurf Juli 2010/April 2011

Beschlussvorlage Stand September 2011



Neues Vorranggebiet Windenergienutzung



Vorranggebiet Windenergienutzung

Quelle der Kartengrundlage: Auszug aus den Geobasisdaten der Vermessung- und Katasterverwaltung © 2011



Erläuterungen:

- Das im RROP-Entwurf Juli 2010 / April 2011 dargestellte Vorranggebiet Windenergienutzung ist v.a. im zentralen Bereich verkleinert worden (aufgrund des 200 m-Puffers zum Vorranggebiet Natur und Landschaft und aufgrund des 100 m-Puffers zum Vorbehaltsgebiet Wald).

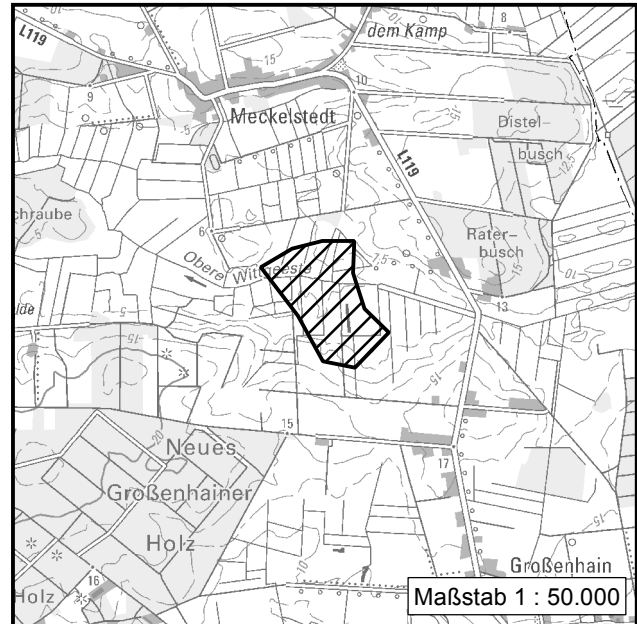
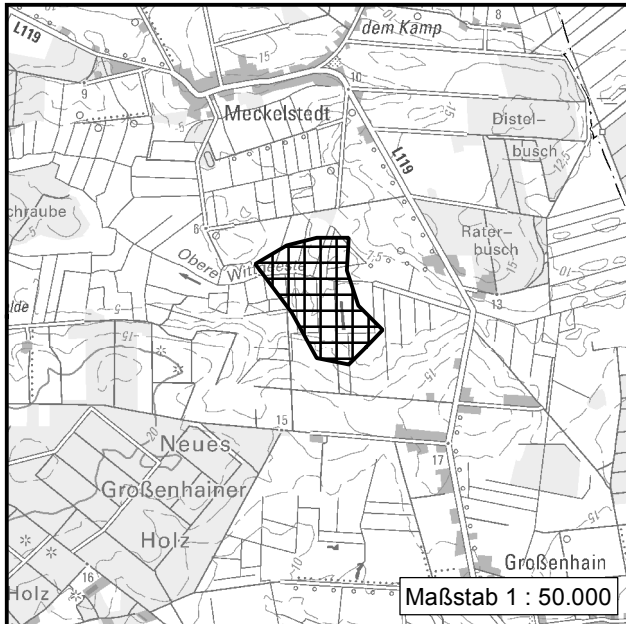
Weitere wesentliche Erläuterungen: Lfd. Nr. 7.1 Flecken Bad Bederkesa, Nr. 2 – Lfd. Nr. 7.2 Gemeinde Drangstedt, Nr. 2 – Lfd. Nr. 7.6 Gemeinde Kührstedt, Nr. 1 – Lfd. Nr. 40 Niedersächsischer Landesbetrieb für Wasserwirtschaft, Küsten- und Naturschutz, Nr. 1-3+7+10 – Lfd. Nr. 114 Untere Naturschutzbehörde – Private Einwendungen


Detailkarte 10

Vorranggebiet Lintig/Meckelstedt

RROP-Entwurf Juli 2010/April 2011

Beschlussvorlage Stand September 2011



 Neues Vorranggebiet Windenergienutzung

 Vorranggebiet Windenergienutzung

Quelle der Kartengrundlage: Auszug aus den Geobasisdaten der Vermessung- und Katasterverwaltung © 2011



Erläuterungen:

- Das im RROP-Entwurf Juli 2010 / April 2011 dargestellte Vorranggebiet Windenergienutzung ist nicht verändert worden.

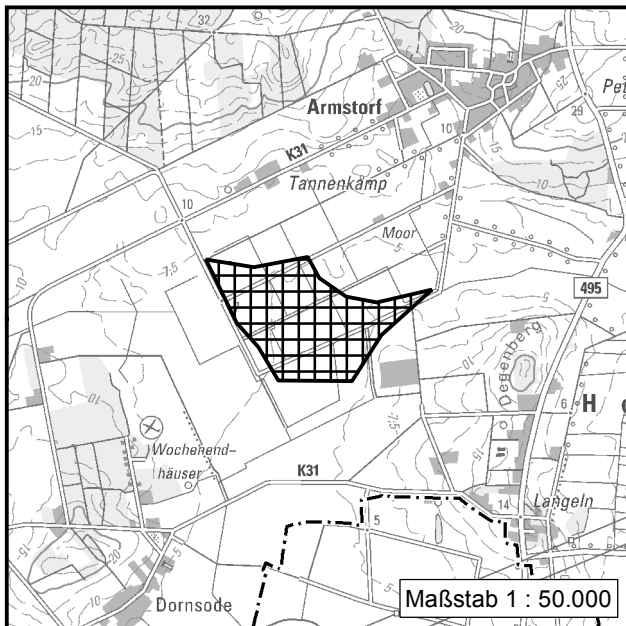
Weitere wesentliche Erläuterungen: Private Einwendungen


Detailkarte 11

Vorranggebiet Armstorf

RROP-Entwurf Juli 2010/April 2011

Beschlussvorlage Stand September 2011



 Neues Vorranggebiet Windenergienutzung

Vorranggebiet Armstorf

- Standort entfällt -

Quelle der Kartengrundlage: Auszug aus den Geobasisdaten der Vermessung- und Katasterverwaltung © 2011



Erläuterungen

- Das im RROP-Entwurf Juli 2010 / April 2011 dargestellte Vorranggebiet Windenergienutzung ist vollständig entfallen. Maßgeblich ist hier eine artenschutzrechtliche Einschätzung auf der Basis der beiden Gutachten „Erfassung von Gastvögeln 2009-2010 und naturschutzfachliche Bewertung der Gastvogellebensräume im Umfeld des Schlafplatzes Langes Moor in der Samtgemeinde Börde Lamstedt“ (Auftraggeber: Samtgemeinde Börde Lamstedt) und „Planung Windenergieanlagen Armstorf“ (Auftraggeber: Firma Energiequelle). Es ist davon auszugehen, dass einer Umsetzung der Planung auf nachfolgenden Planungsebenen artenschutzrechtliche Zulassungshemmnisse entgegenstehen, insbesondere aufgrund der Verbotstatbestände § 44 Abs. 1, Nr. 2 und 3 BNatSchG. Die Realisierung konkreter Vorhaben würde möglicherweise ein artenschutzrechtliches Ausnahmeverfahren nach § 45 Abs. 7 BNatSchG auslösen, d. h. es müssen zwingende Gründe des öffentlichen Interesses bei Fehlen zumutbarer Alternativen vorliegen. Ferner sind Maßnahmen zur Sicherung des Erhaltungszustandes der Population der betroffenen Arten erforderlich. Zumutbare Alternativen zum Standort „Armstorf“ können nicht ausgeschlossen werden (= andere Vorranggebiete Windenergienutzung im Kreisgebiet); insofern würde sich über das Ausnahmeverfahren keine Vorhabenszulässigkeit ergeben. Aufgrund der offensichtlich bestehenden artenschutzrechtlichen Zulassungsrisiken bzw. -hemmnisse wird das Vorranggebiet Windenergienutzung „Armstorf“ aus artenschutzrechtlicher Sicht als nicht geeignet für eine Festlegung als Vorranggebiet Windenergienutzung eingestuft.

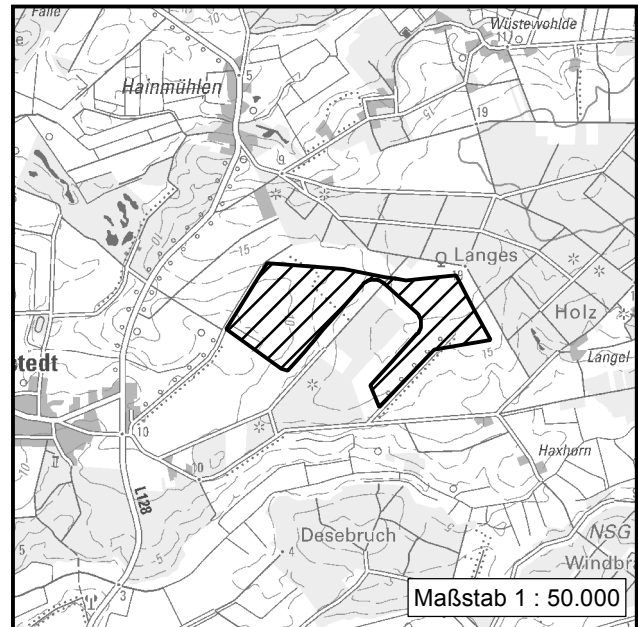
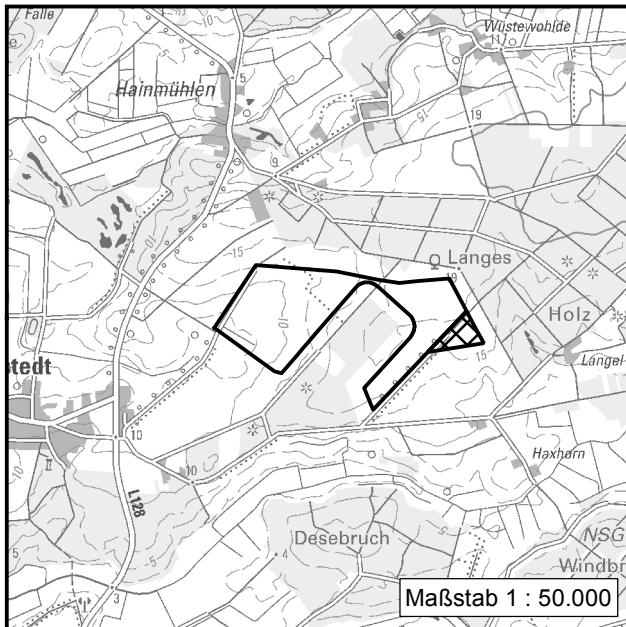
Weitere wesentliche Erläuterungen: Lfd. Nr. 9 Samtgemeinde Börde Lamstedt, Nr. 2-6+8-9 – Lfd. Nr. 9.1 Gemeinde Armstorf, Nr. 2 – Lfd. Nr. 9.2 Gemeinde Hollnseth, Nr. 2 – Lfd. Nr. 16 Landkreis Rotenburg (Wümme), Nr. 1+2 – Lfd. Nr. 114 Untere Naturschutzbehörde – Private Einwendungen



Detailkarte 12

Vorranggebiet Ringstedt

RROP-Entwurf Juli 2010/April 2011

Beschlussvorlage Stand September 2011



 Erweiterung Vorranggebiet Windenergienutzung
 Altvorranggebiet Windenergienutzung

 Vorranggebiet Windenergienutzung

Quelle der Kartengrundlage: Auszug aus den Geobasisdaten der Vermessung- und Katasterverwaltung © 2011



Erläuterungen:

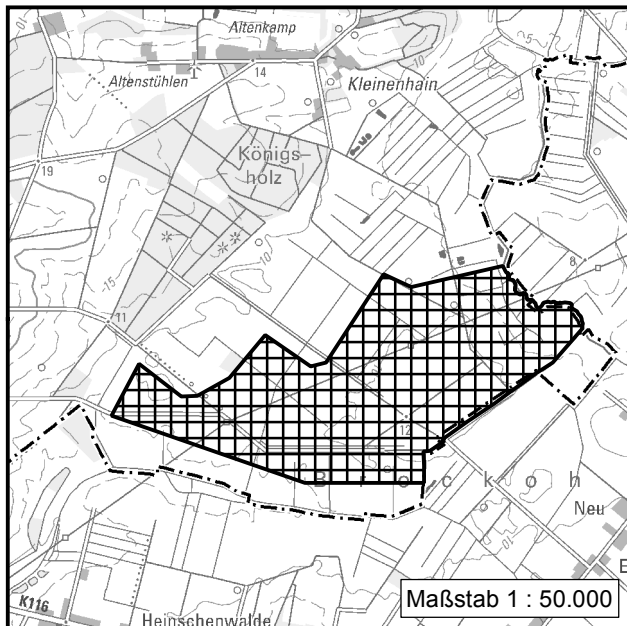
- Die Erweiterungsfläche ist nicht verändert worden.

Weitere wesentliche Erläuterungen: Lfd. Nr. 7.8 Gemeinde Ringstedt, Nr. 1 – Lfd. Nr. 40 Niedersächsischer Landesbetrieb für Wasserwirtschaft, Küsten- und Naturschutz, Nr. 1-3+8+10 – Lfd. Nr. 114 Untere Naturschutzbehörde

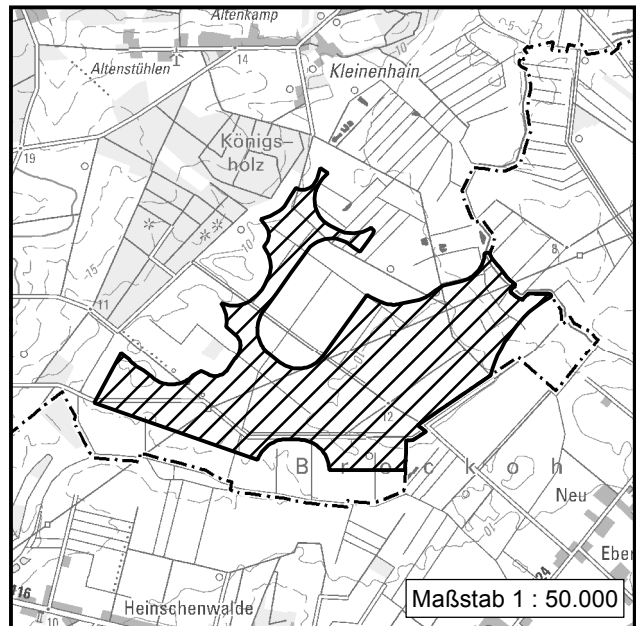
Detailkarte 13


Vorranggebiet Köhlen-Brockkoh

RROP-Entwurf Juli 2010/April 2011



Beschlussvorlage Stand September 2011



 Neues Vorranggebiet Windenergienutzung

 Vorranggebiet Windenergienutzung

Quelle der Kartengrundlage: Auszug aus den Geobasisdaten der Vermessung- und Katasterverwaltung © 2011



Erläuterungen:

- Das im RROP-Entwurf Juli 2010 / April 2011 dargestellte Vorranggebiet Windenergienutzung ist in mehreren Bereichen verkleinert worden (aufgrund der 200 m-Puffer zu Vorranggebieten Natur und Landschaft, des 100 m-Puffers zum Vorbehaltsgebiet Wald und eines 750 m-Puffers zu einem Wohngebäude im Bereich Neu Ebersdorf im Landkreis Rotenburg (Wümme)); es ist im nördlichen Bereich um etwa 24 ha vergrößert worden.

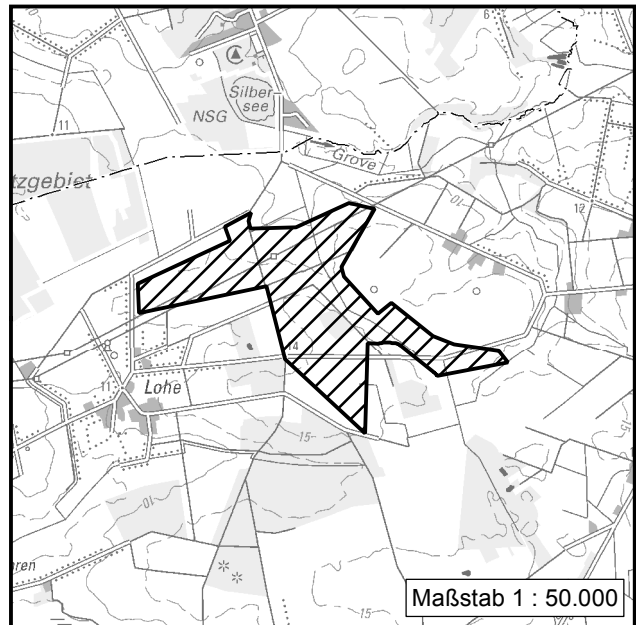
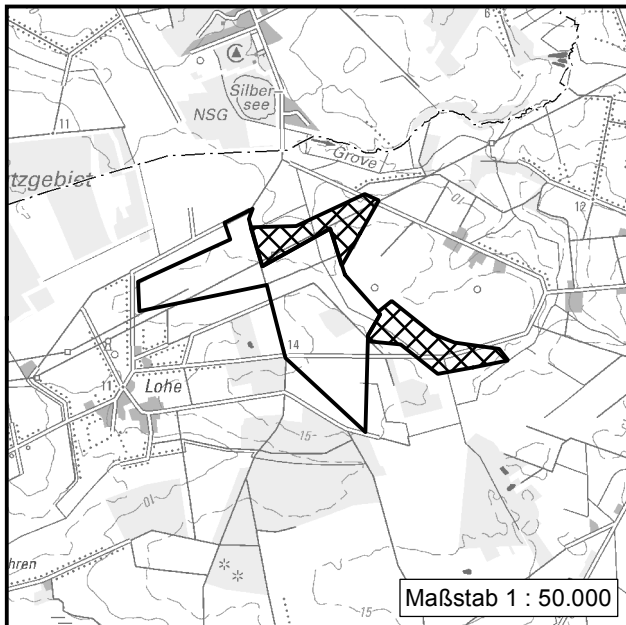
Weitere wesentliche Erläuterungen: Lfd. Nr. 7.5 Gemeinde Köhlen, Nr. 1 – Lfd. Nr. 7.7 Gemeinde Lintig, Nr. 4 – Lfd. Nr. 16 Landkreis Rotenburg (Wümme), Nr. 1+3 – Lfd. Nr. 114 Untere Naturschutzbehörde – Private Einwendungen



Detailkarte 14

Vorranggebiet Heerstedt-Lohe

RROP-Entwurf Juli 2010/April 2011

Beschlussvorlage Stand September 2011



 Erweiterung Vorranggebiet Windenergienutzung
 Altvorranggebiet Windenergienutzung

 Vorranggebiet Windenergienutzung

Quelle der Kartengrundlage: Auszug aus den Geobasisdaten der Vermessung- und Katasterverwaltung © 2011



Erläuterungen:

- Das im RROP-Entwurf Juli 2010 / April 2011 dargestellte Vorranggebiet Windenergienutzung ist im nordöstlichen Bereich geringfügig verkleinert worden (aufgrund des 200 m-Puffers zum Vorranggebiet Natur und Landschaft).

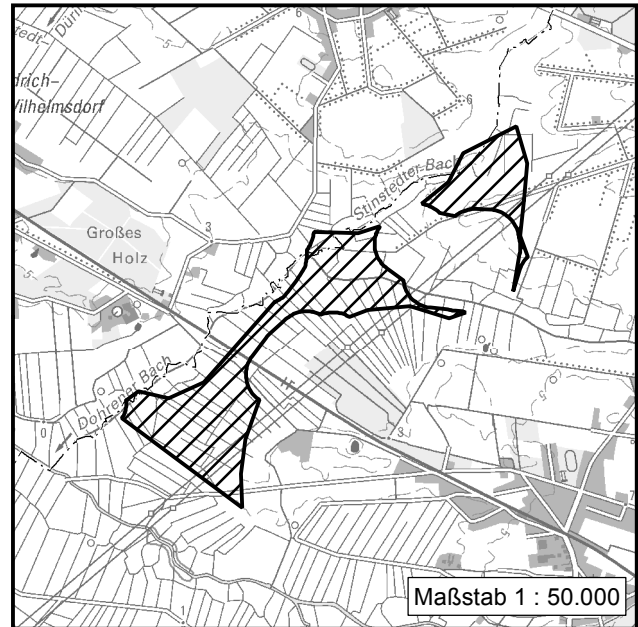
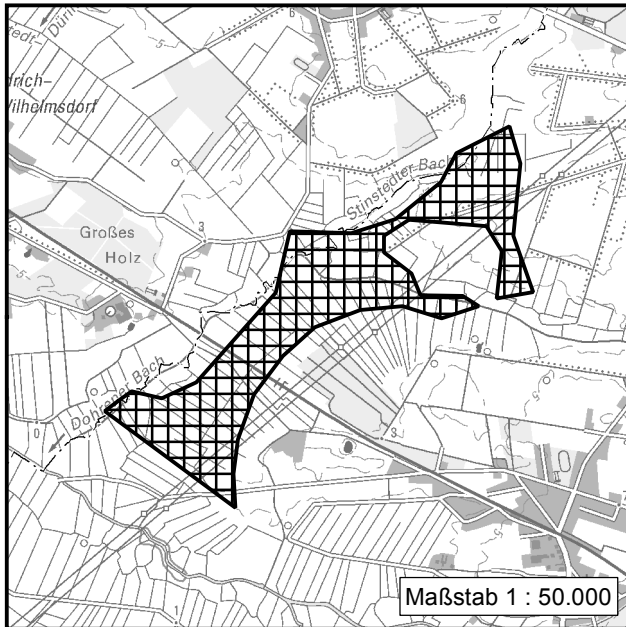
Weitere wesentliche Erläuterungen: Lfd. Nr. 8.5 Gemeinde Heerstedt, Nr. 1 – Lfd. Nr. 114 Untere Naturschutzbehörde – Private Einwendungen

Detailkarte 15

Vorranggebiet Heerstedt/Lunestedt

RROP-Entwurf Juli 2010/April 2011

Beschlussvorlage Stand September 2011



Neues Vorranggebiet Windenergienutzung



Vorranggebiet Windenergienutzung

Quelle der Kartengrundlage: Auszug aus den Geobasisdaten der Vermessung- und Katasterverwaltung © 2011



Erläuterungen:

- Das im RROP-Entwurf Juli 2010 / April 2011 dargestellte Vorranggebiet Windenergienutzung ist im nordöstlichen Bereich geringfügig verkleinert worden (aufgrund des 200 m-Puffers zum Vorranggebiet Natur und Landschaft).

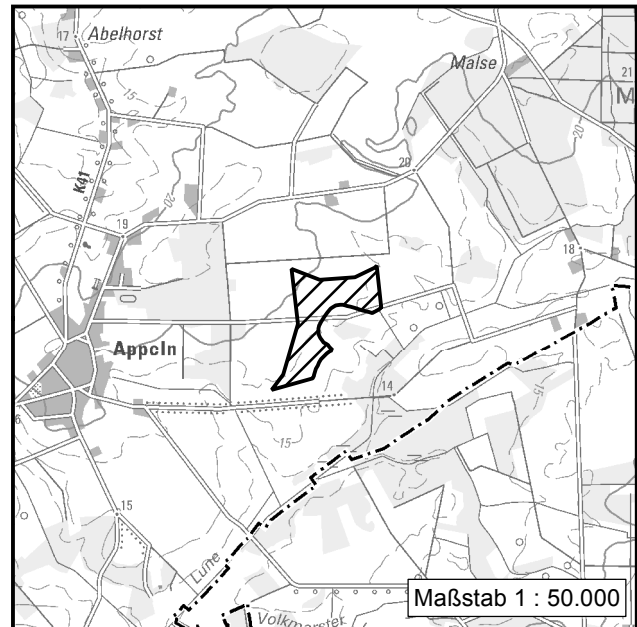
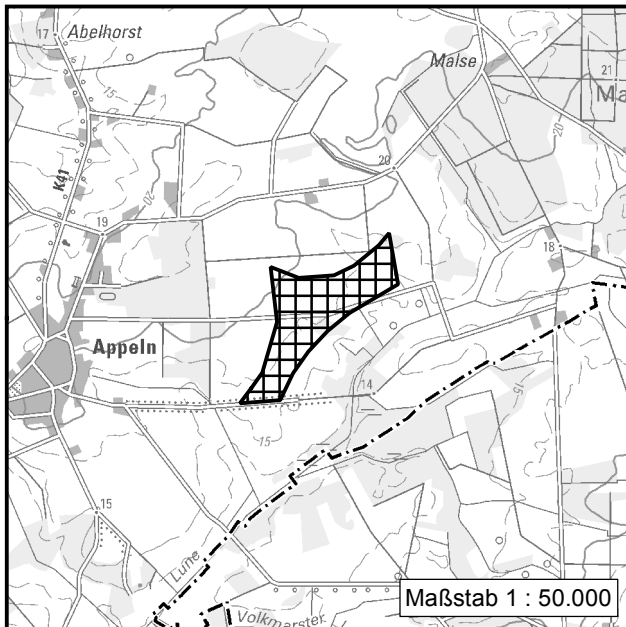
Weitere wesentliche Erläuterungen: Lfd. Nr. 8 Samtgemeinde Beverstedt, Nr. 8 a) – Lfd. Nr. 8.5 Gemeinde Heerstedt, Nr. 2 – Lfd. Nr. 8.8 Gemeinde Lunestedt, Nr. 1 – Lfd. Nr. 37 d) Regierungsvertretung Lüneburg, Nr. 96 – Lfd. Nr. 114 Untere Naturschutzbehörde – Private Einwendungen


Detailkarte 16

Vorranggebiet Appeln

RROP-Entwurf Juli 2010/April 2011

Beschlussvorlage Stand September 2011



 Neues Vorranggebiet Windenergienutzung

 Vorranggebiet Windenergienutzung

Quelle der Kartengrundlage: Auszug aus den Geobasisdaten der Vermessung- und Katasterverwaltung © 2011



Erläuterungen:

- Das im RROP-Entwurf Juli 2010 / April 2011 dargestellte Vorranggebiet Windenergienutzung ist im östlichen, zentralen und südlichen Bereich verkleinert worden. Maßgeblich für die Verkleinerung im östlichen Bereich ist der 3.000 m-Puffer zum Schwarzstorch-Horst in der Malse; ursächlich für die Verkleinerung im zentralen Bereich ist der hier vorhandene Wald (einschließlich eines 100 m-Puffers); maßgeblich für die Verkleinerung im südlichen Bereich sind zwei Kranich-Brutplätze im angrenzenden Gebiet des Landkreises Rotenburg (Wümme).

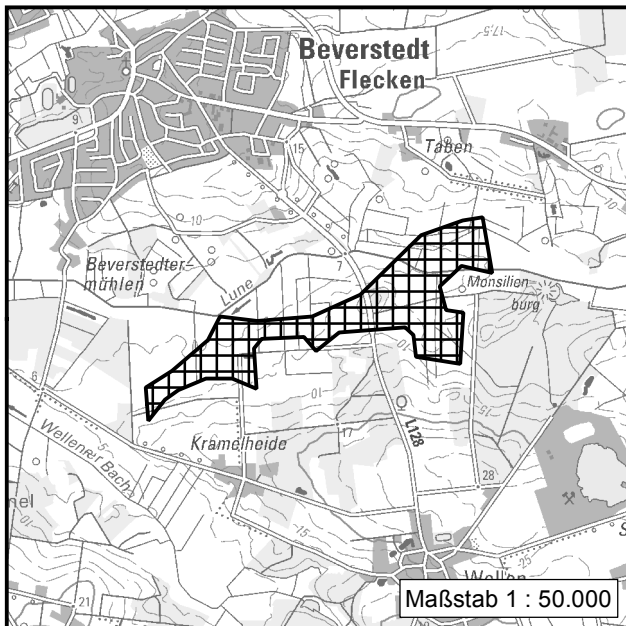
Weitere wesentliche Erläuterungen: Lfd. Nr. 8.1 Gemeinde Appeln, Nr. 1 – Lfd. Nr. 16 Landkreis Rotenburg (Wümme), Nr. 4 – Lfd. Nr. 54, BUND Unterweser, Nr. 42 – Lfd. Nr. 114 Untere Naturschutzbehörde – Private Einwendungen


Detailkarte 17

Vorranggebiet Beverstedt

RROP-Entwurf Juli 2010/April 2011

Beschlussvorlage Stand September 2011



 Neues Vorranggebiet Windenergienutzung

Vorranggebiet Beverstedt

- Standort entfällt -

Quelle der Kartengrundlage: Auszug aus den Geobasisdaten der Vermessung- und Katasterverwaltung © 2011



Erläuterungen:

- Das im RROP-Entwurf Juli 2010 / April 2011 dargestellte Vorranggebiet Windenergienutzung ist vollständig entfallen.
- Der überwiegende Teil der Fläche liegt im 1.000-m Puffer zu den Ortslagen Taben und Kramelheide; diese Einstufung ist nach einer Überprüfung der Bebauungen erfolgt. Auch zu im Flächennutzungsplan der Samtgemeinde Beverstedt dargestellten Wohnbauflächen südlich von Beverstedt beträgt der Abstand unter 1.000 m. Aufgrund der 200 m-Puffer zu Vorranggebieten Natur und Landschaft entfallen ebenfalls erhebliche Teile der Fläche. Die verbleibende Restfläche unterschreitet die Mindestgröße für ein Vorranggebiet Windenergienutzung. Hinzu kommt, dass weitere gravierende Konflikte mit Belangen von Natur und Landschaft erkennbar sind.

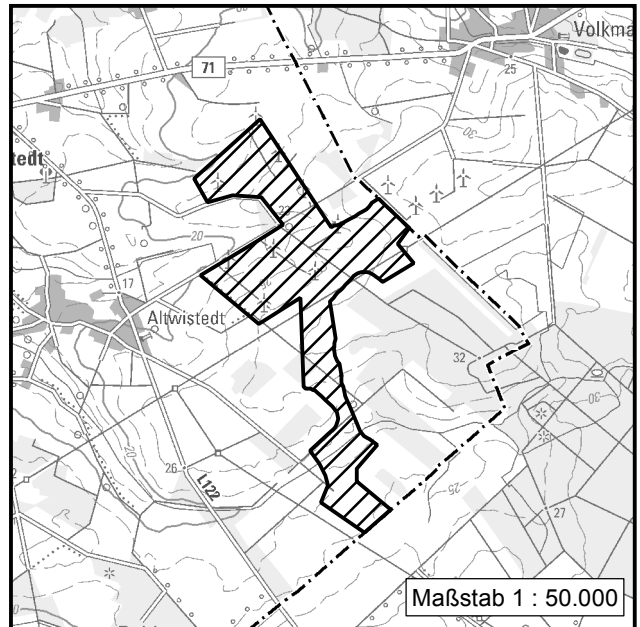
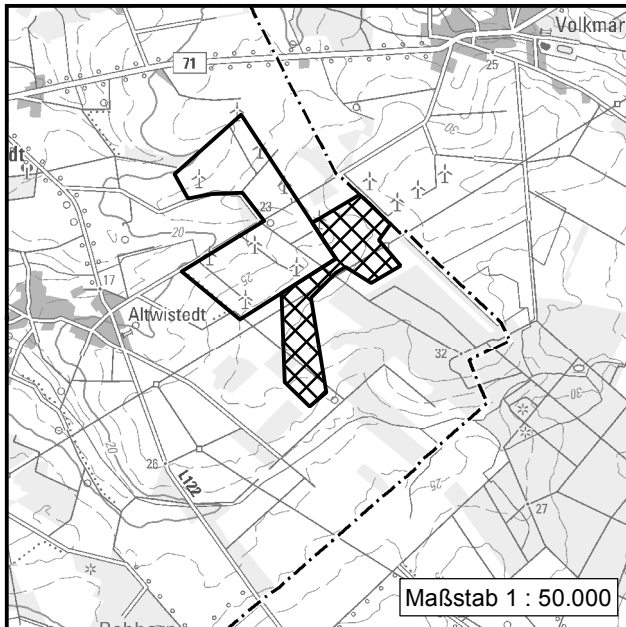
Weitere wesentliche Erläuterungen: Lfd. Nr. 8 Samtgemeinde Beverstedt, N.r. 8 b) – Lfd. Nr. 8.2 Flecken Beverstedt, Nr. 3 – Lfd. Nr. 40 Niedersächsischer Landesbetrieb für Wasserwirtschaft, Küsten- und Naturschutz, Nr. 1-3+9-10 – Lfd. Nr. 114 Untere Naturschutzbehörde

Detailkarte 18

Vorranggebiet Kirchwistedt-Altwistedt

RROP-Entwurf Juli 2010/April 2011

Beschlussvorlage Stand September 2011



Erweiterung Vorranggebiet Windenergienutzung



Altvorranggebiet Windenergienutzung



Vorranggebiet Windenergienutzung

Quelle der Kartengrundlage: Auszug aus den Geobasisdaten der Vermessung- und Katasterverwaltung © 2011



Erläuterungen:

- Das im RROP-Entwurf Juli 2010 / April 2011 dargestellte Vorranggebiet Windenergienutzung ist im südlichen Bereich um etwa 20 ha vergrößert worden. Außerdem ist es im östlichen Bereich geringfügig verkleinert worden (aufgrund des 100 m-Puffers zum Vorbehaltsgebiet Wald).

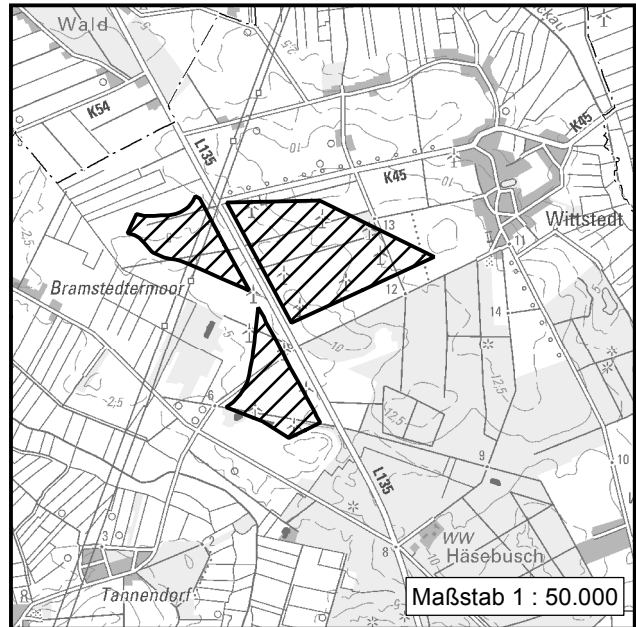
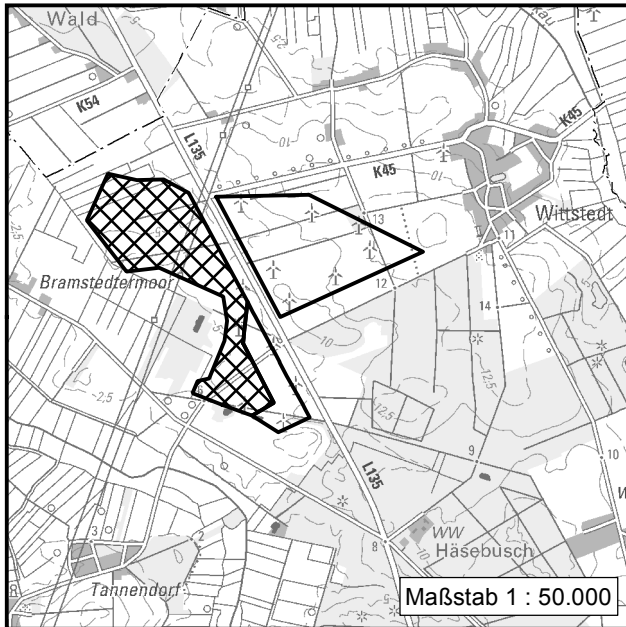
Weitere wesentliche Erläuterungen: Lfd. Nr. 8 Samtgemeinde Beverstedt, Nr. 8 c) – Lfd. Nr. 8.7 Gemeinde Kirchwistedt, Nr. 1 – Lfd. Nr. 16 Landkreis Rotenburg (Wümme), Nr. 5 – Lfd. Nr. 114 Untere Naturschutzbehörde – Private Einwendungen

Detailkarte 19

Vorranggebiet Bramstedt-Wittstedt

RROP-Entwurf Juli 2010/April 2011

Beschlussvorlage Stand September 2011



Erweiterung Vorranggebiet Windenergienutzung



Altvorranggebiet Windenergienutzung



Vorranggebiet Windenergienutzung

Quelle der Kartengrundlage: Auszug aus den Geobasisdaten der Vermessung- und Katasterverwaltung © 2011



Erläuterungen:

- Das im RROP-Entwurf Juli 2010 / April 2011 dargestellte Vorranggebiet Windenergienutzung ist im nördlichen und westlichen Bereich verkleinert worden (aufgrund der 200 m-Puffer zu Vorranggebieten Natur und Landschaft).

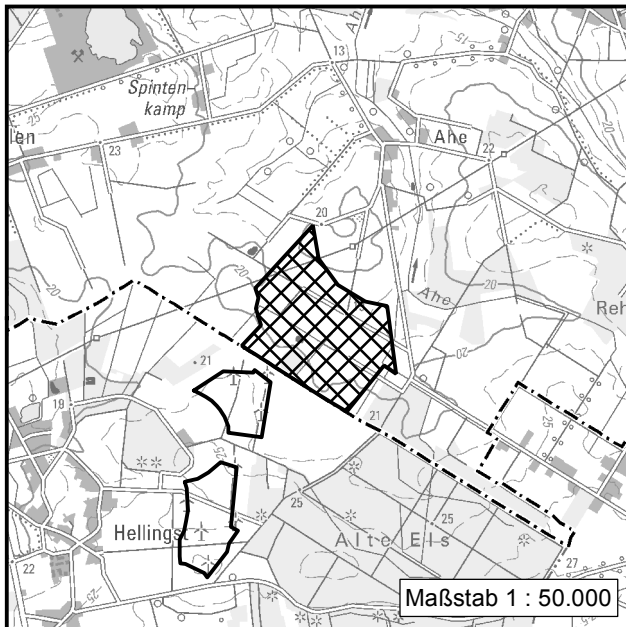
Weitere wesentliche Erläuterungen: Lfd. Nr. 114 Untere Naturschutzbehörde



Detailkarte 20

Vorranggebiet Kirchwistedt-Ahe

RROP-Entwurf Juli 2010/April 2011

Beschlussvorlage Stand September 2011



-  Erweiterung Vorranggebiet Windenergienutzung
-  Altvorranggebiet Windenergienutzung (LK Osterholz)

Quelle der Kartengrundlage: Auszug aus den Geobasisdaten der Vermessung- und Katasterverwaltung © 2011



Vorranggebiet Kirchwistedt-Ahe

- Standort entfällt -

Erläuterungen:

- Das im RROP-Entwurf Juli 2010 / April 2011 dargestellte Vorranggebiet Windenergienutzung ist vollständig entfallen.
- Eine Überprüfung der Bebauungen hat ergeben, dass Ahe als Ortslage einzustufen ist; mithin führt der 1.000 m-Puffer zu den Ortslagen zu einer erheblichen Reduzierung des Vorranggebietes Windenergienutzung. In der verbleibenden Restfläche befindet sich ein Birken-Moorwald. Nach dem Kriterienkatalog ist Wald als Ausschlussgebiet zu betrachten, einschließlich eines 100 m-Puffers. Die nunmehr verbleibende Restfläche unterschreitet die Mindestgröße eines Vorranggebietes Windenergie; die Fläche ist somit gestrichen worden.

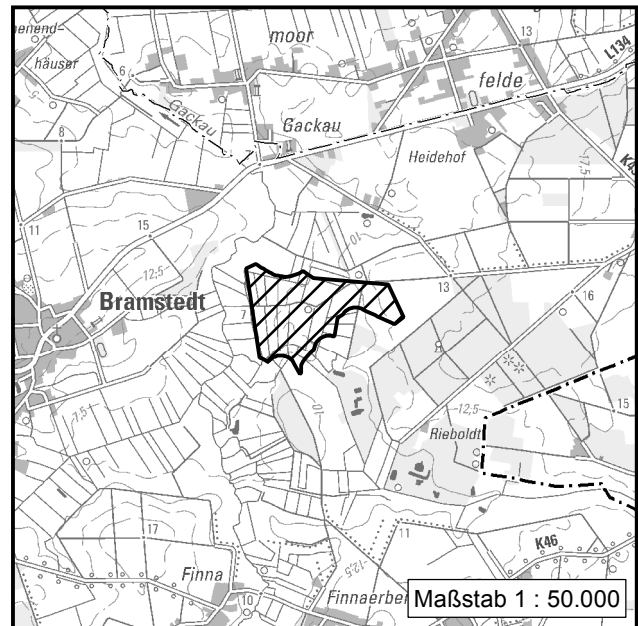
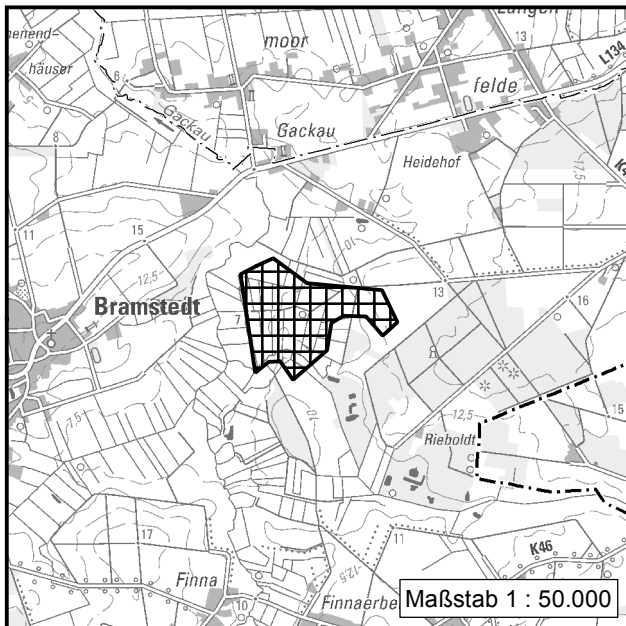
Weitere wesentliche Erläuterungen: Lfd. Nr. 8 Samtgemeinde Beverstedt, Nr. 8 d) – Lfd. Nr. 8.7 Gemeinde Kirchwistedt, Nr. 2 – Lfd. Nr. 16 Landkreis Rotenburg (Wümme), Nr. 6 – Lfd. Nr. 17 Landkreis Osterholz, Nr. 1 – Lfd. Nr. 114 Untere Naturschutzbehörde – Private Einwendungen


Detailkarte 21

Vorranggebiet Bramstedt

RROP-Entwurf Juli 2010/April 2011

Beschlussvorlage Stand September 2011



 Neues Vorranggebiet Windenergienutzung

 Vorranggebiet Windenergienutzung

Quelle der Kartengrundlage: Auszug aus den Geobasisdaten der Vermessung- und Katasterverwaltung © 2011



Erläuterungen:

- Das im RROP-Entwurf Juli 2010 / April 2011 dargestellte Vorranggebiet Windenergienutzung ist im nördlichen und südöstlichen Bereich geringfügig verkleinert worden (aufgrund des 200 m-Puffers zu Vorranggebieten Natur und Landschaft und des 100 m-Puffers zum Vorbehaltsgebiet Wald).

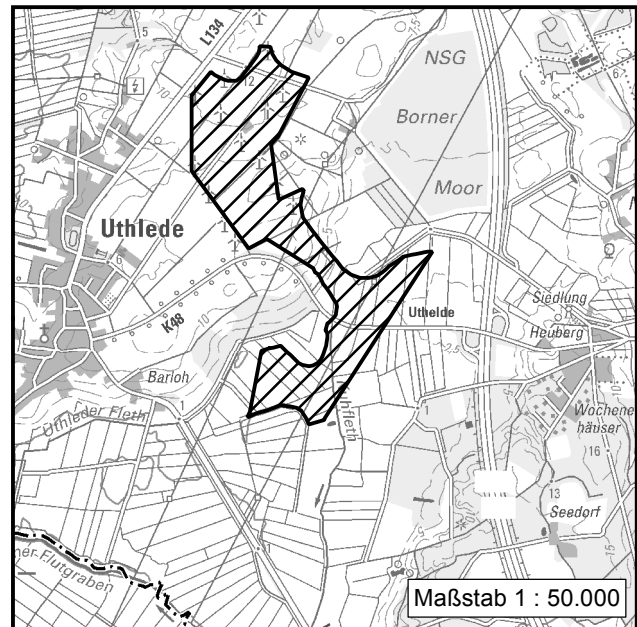
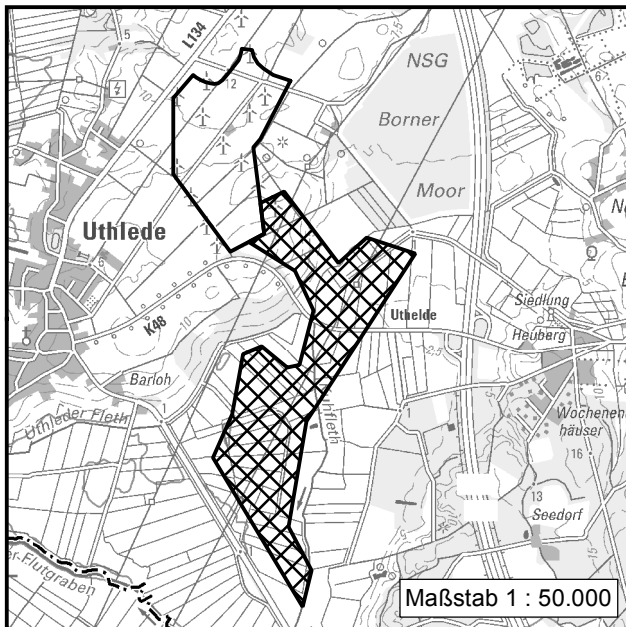
Weitere wesentliche Erläuterungen: Lfd. Nr. 8 Samtgemeinde Beverstedt, Nr. 8 e) – Lfd. Nr. 8.3 Gemeinde Bokel, Nr. 5 – Lfd. Nr. 114 Untere Naturschutzbehörde – Private Einwendungen



Detailkarte 22

Vorranggebiet Uthlede

RROP-Entwurf Juli 2010/April 2011

Beschlussvorlage Stand September 2011



 Erweiterung Vorranggebiet Windenergienutzung
 Altvorranggebiet Windenergienutzung

 Vorranggebiet Windenergienutzung

Quelle der Kartengrundlage: Auszug aus den Geobasisdaten der Vermessung- und Katasterverwaltung © 2011



Erläuterungen:

- Die Erweiterungsfläche ist im südlichen Bereich aufgrund einer größeren Zahl von Kompensationsflächen und -maßnahmen verkleinert worden; in mindestens fünf Fällen ist das Kompensationsziel „Feuchtgrünland als Brutvogelhabitat (extensive Mähwiese mit Aufstau von Grüppen)“. Außerdem ist die Erweiterungsfläche im nordöstlichen Bereich geringfügig verkleinert worden (aufgrund des 200 m-Puffers zum Vorranggebiet Natur und Landschaft).
- Der Altstandort lt. RROP 2002 weist eine Flächengröße von etwa 61 ha auf; derzeit sind dort 15 Anlagen genehmigt und realisiert. Das um den südlichen Bereich – wg. der o.g. Kompensationsflächen und -maßnahmen – reduzierte Vorranggebiet Windenergienutzung weist nunmehr eine Flächengröße von etwa 122 ha auf.
- Der bisherige Windpark erstreckt sich über etwa 1,4-1,5 km in Nord-Süd-Richtung. Nach Realisierung des um den südlichen Bereich reduzierten Vorranggebietes Windenergienutzung wird die Ausdehnung in Nord-Süd-Richtung etwa 2,5-2,6 km betragen. Wenn das im RROP-Entwurf Juli 2010 / April 2011 dargestellte Vorranggebiet verwirklicht würde, würde sich der Windpark über etwa 3,8 bis 3,9 km erstrecken. Die Riegelwirkung östlich der Ortslage Uthlede wäre sehr gravierend. Hierbei ist zu beachten, dass auch für das südlich angrenzende Gebiet im Landkreis Osterholz ein großes Vorranggebiet Windenergienutzung geplant wird.

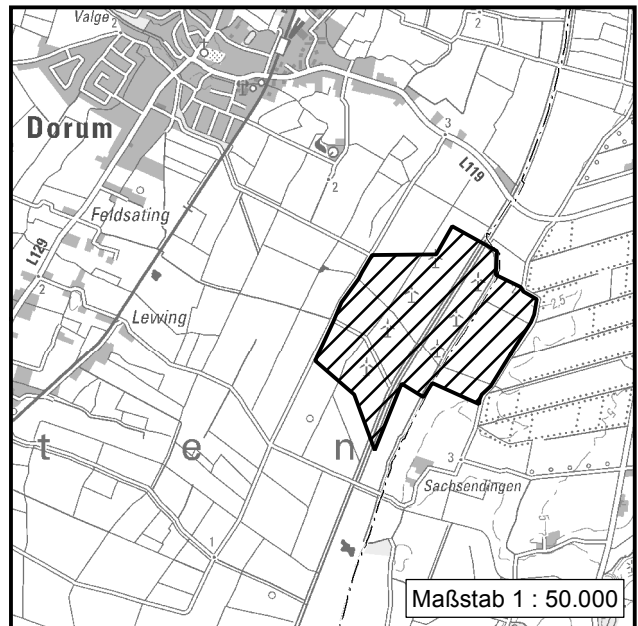
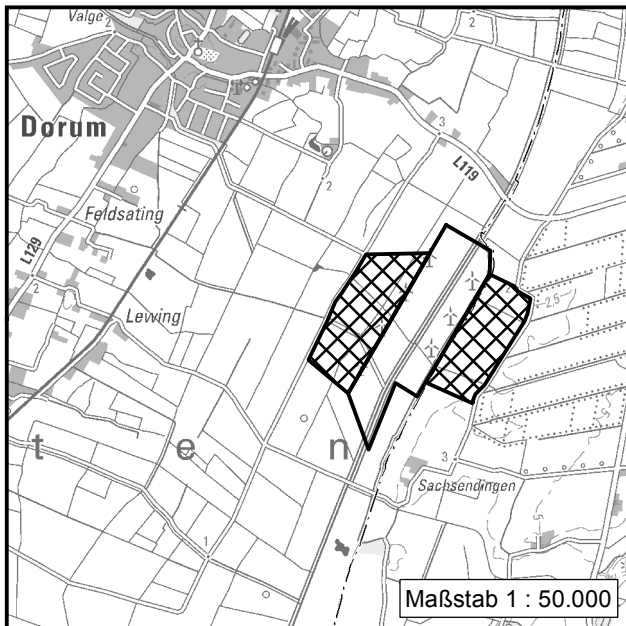
Weitere wesentliche Erläuterungen: Lfd. Nr. 17 Landkreis Osterholz, Nr. 1 – Lfd. Nr. 114 Untere Naturschutzbehörde



Detailkarte 23

Vorranggebiet Dorum-Sachsendingen

RROP-Entwurf Juli 2010/April 2011

Beschlussvorlage Stand September 2011



 Erweiterung Vorranggebiet Windenergienutzung
 Altvorranggebiet Windenergienutzung

 Vorranggebiet Windenergienutzung

Quelle der Kartengrundlage: Auszug aus den Geobasisdaten der Vermessung- und Katasterverwaltung © 2011



Erläuterungen:

- Das im RROP-Entwurf Juli 2010 / April 2011 dargestellte Vorranggebiet Windenergienutzung ist nicht verändert worden.

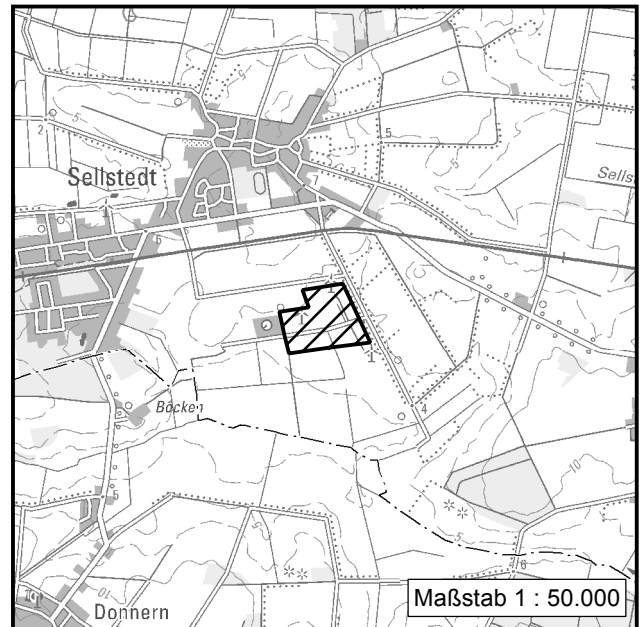
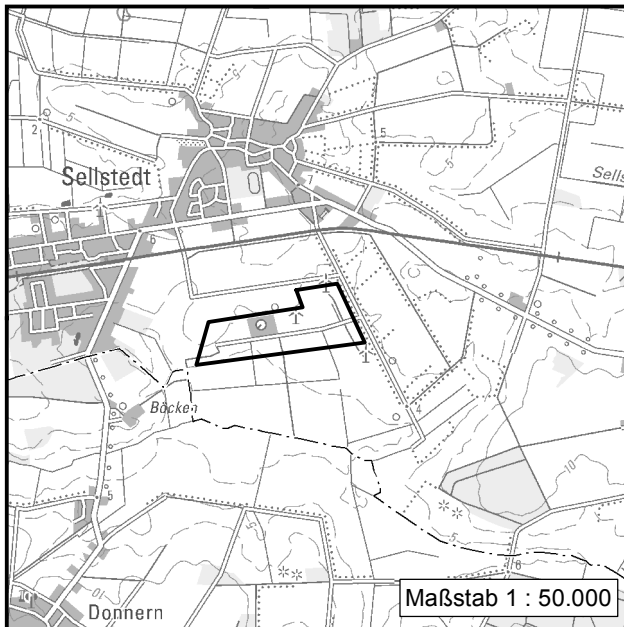
Weitere wesentliche Erläuterungen: Lfd. Nr. 114 Untere Naturschutzbehörde – Private Einwendungen

Detailkarte 24

Vorranggebiet Schiffdorf-Sellstedt

RROP-Entwurf Juli 2010/April 2011

Beschlussvorlage Stand September 2011



 Alt-vorranggebiet Windenergienutzung

 Vorranggebiet Windenergienutzung

Quelle der Kartengrundlage: Auszug aus den Geobasisdaten der Vermessung- und Katasterverwaltung © 2011



Erläuterungen:

- Das in der RROP-Endfassung 2002 und im RROP-Entwurf Juli 2010 / April 2011 dargestellte Vorranggebiet Windenergienutzung ist im westlichen Bereich verkleinert worden (aufgrund des Urteils des Niedersächsischen Oberverwaltungsgerichts in Lüneburg vom 20. September 2010).

Weitere wesentliche Erläuterungen: Lfd. Nr. 8.5 Gemeinde Heerstedt, Nr. 1 – Lfd. Nr. 114 Untere Naturschutzbehörde – Private Einwendungen