

Hinweise zum Kartendienst „Baudenkmale“

(Stand: 10. August 2017)

Vorbemerkungen

Dieser Kartendienst enthält eine Darstellung von etwa 880 Baudenkmalen für den Bereich des Landkreises Cuxhaven (ohne Stadt Cuxhaven).

Die Baudenkmale sind in § 3 Abs. 2 des Niedersächsischen Denkmalschutzgesetzes (NDSchG) definiert als bauliche Anlage, Teile baulicher Anlagen, Grünanlagen und Friedhofsanlagen, an deren Erhaltung wegen ihrer geschichtlichen, künstlerischen, wissenschaftlichen oder städtebaulichen Bedeutung ein öffentliches Interesse besteht. Im Hinblick auf den Begriff der Baulichen Anlage wird verwiesen auf § 2 Abs. 1 der Niedersächsischen Bauordnung (NBauO).

Bei den Baudenkmalen kann zwischen Einzeldenkmalen und Gruppendenkmalen unterschieden werden. Eine Gruppe baulicher Anlagen ist erhaltenswert, wenn sie die o.g. Kriterien erfüllt – unabhängig davon, ob die einzelnen baulichen Anlagen für sich Baudenkmale sind.

Pflanzen, Freiflächen und Wasserflächen in der Umgebung eines Baudenkmal und Zubehör eines Baudenkmal gelten als Teile des Baudenkmal, wenn sie mit diesem eine Einheit bilden, die aus den in § 3 Abs. 2 NDSchG genannten Gründen erhaltenswert ist.

Die Baudenkmale gehören – wie die Bodendenkmale und die beweglichen Denkmale – zu den Kulturdenkmalen. Die Kulturdenkmale sind in einem Verzeichnis enthalten, das durch das Landesamt für Denkmalpflege mit Unterstützung der Gemeinden aufzustellen und fortzuführen ist. Die untere Denkmalschutzbehörde des Landkreises Cuxhaven führt für ihr Gebiet die Auszüge aus dem Verzeichnis.

Weitere Informationen zum Umgebungsschutz von Baudenkmalen im Sinne von § 8 NDSchG sind bei der unteren Denkmalschutzbehörde des Landkreises Cuxhaven erhältlich.

Die Inhalte dieses Kartendienstes sind mit großer Sorgfalt zusammengestellt worden. Im Zweifel gelten die bei der zuständigen Denkmalschutzbehörde vorliegenden Original-Unterlagen.


Die über die Druckfunktion erzeugten Karten sind keine amtlichen Darstellungen. Bezüglich der Geobasisdaten wenden Sie sich bitte an die Vermessungs- und Katasterverwaltung; die diesbezüglichen Angaben sind dem [Impressum](#) zu entnehmen.


Technische Hinweise und Beschreibungen der im Kartendienst zur Verfügung stehenden Werkzeuge und Funktionalitäten finden Sie in der [Hilfe](#).


Angaben zum Herausgeber und Copyright finden Sie im [Impressum](#).

Themen

Der Kartendienst „Baudenkmale“ enthält folgende Themen:

| Thema | Darstellungsmaßstab | Inhalt | Aktualität | Daten abfragbar  |
|--|----------------------------|---|---------------|--|
| Baudenkmale | | | | |
| Baudenkmal (Punkt) | 1:5.000 bis 1:1.000.000 | Es werden die bestehenden Baudenkmale gemäß § 3 Abs. 2 NDSchG punktförmig dargestellt. | August 2017 | Ja |
| Baudenkmal (Linie) | 1:5.000 bis 1:1.000.000 | Es werden die bestehenden linienförmigen Baudenkmale gemäß § 3 Abs. 2 NDSchG linienförmig dargestellt. | August 2017 | Ja |
| Baudenkmal (Fläche) | 1:500 bis 1:100.000 | Es werden die bestehenden Baudenkmale gemäß § 3 Abs. 2 NDSchG flächenhaft dargestellt. | August 2017 | Ja |
| Verwaltungseinheiten und -grenzen | | | | |
| Landkreis | ab 1:500 | Es werden das Gebiet und die Grenzen des Landkreises Cuxhaven dargestellt. | November 2016 | Nein |
| Einheits- bzw. Samtgemeinde | ab 1:500 | Es werden die Gebiete und die Grenzen der Einheits- bzw. Samtgemeinden im Landkreis Cuxhaven dargestellt. | November 2016 | Ja |
| Gemeinde | ab 1:500 | Es werden die Gebiete und die Grenzen der Gemeinden (= Einheits- bzw. Mitgliedsgemeinden) im Landkreis Cuxhaven dargestellt. | November 2016 | Ja |
| Gemarkung | ab 1:500 | Es werden die Gebiete und die Grenzen der Gemarkungen im Landkreis Cuxhaven dargestellt. | November 2016 | Ja |
| Luftbilder | | | | |
| Echtfarben-Luftbilder 2013 | ab 1:500 | Es werden die im Juli 2013 im Auftrag des Landkreises Cuxhaven erzeugten und anschließend zu einem digitalen Orthofoto-Mosaik weiter bearbeiteten Luftbilder dargestellt. | Juli 2013 | Nein |
| Graustufen-Luftbilder 2013 | ab 1:500 | Es werden die im Juli 2013 im Auftrag des Landkreises Cuxhaven erzeugten und anschließend zu einem digitalen Orthofoto-Mosaik weiter bearbeiteten Luftbilder dargestellt. | Juli 2013 | Nein |
| Topografische Karten | | | | |

| Thema | Darstellungsmaßstab | Inhalt | Aktualität | Daten abfragbar  |
|----------|------------------------------|--|------------|---|
| DTK 1000 | 1:300.000 bis 1:1.000.000 | Es wird die Digitale Topografische Karte 1:1.000.000 (DTK 1000) des Bundesamtes für Kartographie und Geodäsie (BKG) dargestellt. | 2016 | Nein |
| DTK 500 | 1:120.000 bis 1:300.000 | Es wird die Digitale Topografische Karte 1:500.000 (DTK 500) des Bundesamtes für Kartographie und Geodäsie (BKG) dargestellt. | 2016 | Nein |
| DTK 250 | 1:60.000 bis 1:120.000 | Es wird die Digitale Topografische Karte 1:250.000 (DTK 250) des Bundesamtes für Kartographie und Geodäsie (BKG) dargestellt. | 2016 | Nein |
| DTK 100 | 1:30.000 bis 1:60.000 | Es wird die Digitale Topografische Karte 1:100.000 (DTK 100) des Landesamtes für Geoinformation und Landesvermessung Niedersachsen (LGLN) dargestellt. Die Aktualität der einzelnen Kartenblätter ist unterschiedlich. | 2015 | Nein |
| DTK 50 | 1:12.000 bis 1:30.000 | Es wird die Digitale Topografische Karte 1:50.000 (DTK 50) des Landesamtes für Geoinformation und Landesvermessung Niedersachsen (LGLN) dargestellt. Die Aktualität der einzelnen Kartenblätter ist unterschiedlich. | 2012 | Nein |
| DTK 25 | 1:6.000 bis 1:12.000 | Es wird die Digitale Topografische Karte 1:25.000 (DTK 25) des Landesamtes für Geoinformation und Landesvermessung Niedersachsen (LGLN) dargestellt. Die Aktualität der einzelnen Kartenblätter ist unterschiedlich. | 2012 | Nein |
| DSK 10 | 1:3.000 bis 1:6.000 | Es wird die Digitale Straßenkarte 1:10.000 (DSK 10) des Landesamtes für Geoinformation und Landesvermessung Niedersachsen (LGLN) dargestellt. Die Aktualität der einzelnen Kartenblätter ist unterschiedlich. | 2012 | Nein |

| Thema | Darstellungsmaßstab | Inhalt | Aktualität | Daten abfragbar  |
|--------|---------------------|---|------------|---|
| AP 2.5 | 1:500 bis 1:3.000 | Es wird die Amtliche Präsentationsgrafik 1:2.500 (AP 2.5) des Landesamtes für Geoinformation und Landesvermessung Niedersachsen (LGLN) dargestellt. Die Aktualität der einzelnen Kartenblätter ist unterschiedlich. | 2012 | Nein |