

Hinweise zum Kartendienst „Freizeit und Tourismus“

(Stand: 11. Januar 2022)

Vorbemerkungen

Das Cuxland hat aufgrund vieler landschaftlich reizvoller Gebiete einen hohen Freizeit- und Erlebniswert. Hieraus resultiert auch eine enorme Bedeutung des Tourismus mit jährlich etwa 7 Millionen Übernachtungen. Hiervon entfallen etwa 4 Millionen Übernachtungen auf die Stadt Cuxhaven, weitere etwa 3 Millionen Übernachtungen auf die übrigen Einheits- und Samtgemeinden, allen voran die Gemeinde Wurster Nordseeküste und die Samtgemeinde Land Hadeln.

Dieser Kartendienst enthält eine Vielzahl von Zielen, die für Freizeit und Tourismus von Bedeutung sind. Ein Schwergewicht liegt dabei auf der Darstellung der Infrastruktur, die teilweise öffentlich, teilweise privat bzw. kommerziell betrieben wird.

Die Inhalte dieses Kartendienstes sind mit großer Sorgfalt zusammengestellt worden. Sie werden ausschließlich zu Informationszwecken bereitgestellt. Rechtsverbindliche Einzelauskünfte erhalten Sie bei den jeweiligen Trägern. Eine Haftung für die Aktualität, Richtigkeit und Vollständigkeit der zur Verfügung gestellten Informationen wird seitens des Landkreises Cuxhaven nicht übernommen.

Um den Informationsgehalt für die Bürgerinnen und Bürger zu verbessern, wird vielfach auf externe Internet-Seiten verwiesen. Der Landkreis Cuxhaven hat keinen Einfluss auf Inhalt und Gestaltung der verlinkten Seiten und übernimmt keine Verantwortung für diese externen Internet-Seiten.


Die über die Druckfunktion erzeugten Karten sind keine amtlichen Darstellungen. Bezüglich der Geobasisdaten wenden Sie sich bitte an die Vermessungs- und Katasterverwaltung; die diesbezüglichen Angaben sind dem [Impressum](#) zu entnehmen.


Technische Hinweise und Beschreibungen der im Kartendienst zur Verfügung stehenden Werkzeuge und Funktionalitäten finden Sie in der [Hilfe](#).

Angaben zum Herausgeber und Copyright finden Sie im [Impressum](#).


Themen

Der Kartendienst „Freizeit und Tourismus“ enthält folgende Themen:


Thema	Darstellungsmaßstab	Inhalt	Aktualität	Daten abfragbar 
Informationen				
Highlights	1:500 bis 1:1.000.000	Es werden herausragende Ziele für Freizeit und Tourismus im Landkreis Cuxhaven punktförmig dargestellt.	Dezember 2021	Ja

Thema	Darstellungsmaßstab	Inhalt	Aktualität	Daten abfragbar 
Tourist-Information	1:500 bis 1:1.000.000	Es werden die Tourist-Informationsstellen, Kurverwaltungen, Fremdenverkehrsvereine und weitere vergleichbare Einrichtungen punktförmig dargestellt.	Dezember 2021	Ja
Barrierefreies Angebot	1:500 bis 1:1.000.000	Es werden die barrierefreien und barrierearmen Angebote (Unterkünfte, gastronomische Betriebe, medizinische Einrichtungen, öffentliche Einrichtungen u.ä.) punktförmig bzw. linienhaft dargestellt.	Dezember 2021	Ja
Infrastruktur				
Kreishaus	1:500 bis 1:1.000.000	Es wird das Kreishaus, der Sitz der Verwaltung des Landkreises Cuxhaven, punktförmig dargestellt.	Dezember 2021	Ja
Rathaus	1:500 bis 1:1.000.000	Es werden die Rathäuser, die Sitze der Verwaltungen der Einheits- und Samtgemeinden, punktförmig dargestellt.	Dezember 2021	Ja
Parkplatz (Auswahl)	1:500 bis 1:1.000.000	Es wird eine Auswahl von Parkplätzen punktförmig dargestellt. U.a. handelt es sich hierbei um Parkplätze, die als Ausgangspunkt für Wanderungen und ähnliche Unternehmungen besondere Bedeutung haben.	Dezember 2021	Ja
Bahnhof	1:500 bis 1:1.000.000	Es werden die Bahnhöfe (einschließlich Haltepunkte) punktförmig dargestellt.	Dezember 2021	Ja
Busbahnhof	1:500 bis 1:1.000.000	Es werden die Busbahnhöfe punktförmig dargestellt.	Dezember 2021	Ja
Fähre	1:500 bis 1:1.000.000	Es werden die Personenfähren und Kfz-Fähren punktförmig dargestellt.	Dezember 2021	Ja
Segelflugplatz	1:500 bis 1:1.000.000	Es werden die Segelflugplätze punktförmig bzw. flächenhaft dargestellt.	Dezember 2021	Ja
Modellflugplatz	1:500 bis 1:1.000.000	Es werden die Modellflugplätze punktförmig bzw. flächenhaft dargestellt.	Dezember 2021	Ja
Wattwagen / Kutsche	1:500 bis 1:1.000.000	Es werden die Anbieter von Wattwagenfahrten bzw. Kutschfahrten punktförmig dargestellt.	Dezember 2021	Ja

Thema	Darstellungsmaßstab	Inhalt	Aktualität	Daten abfragbar 
Camping	1:500 bis 1:1.000.000	Es werden die Campingplätze und Wohnmobilstellplätze punktförmig bzw. flächenhaft dargestellt.	Dezember 2021	Ja
Jugendeinrichtung	1:500 bis 1:1.000.000	Es werden die Ferienanlagen, Freizeitheime, Jugendfreizeitstätten, Jugendherbergen, Schulandheime, Sportheime, Reiterhöfe, Werkschulen, Sommercamps und Zeltlager punktförmig bzw. flächenhaft dargestellt.	Dezember 2021	Ja
Spielmöglichkeit	1:500 bis 1:1.000.000	Es werden die Spielscheunen, Spielhäuser, Spielparks und Spielplätze punktförmig dargestellt. Bei den Spielplätzen handelt es sich um eine Auswahl von Spielplätzen.	Dezember 2021	Ja
Öffentliche Toilette	1:500 bis 1:1.000.000	Es werden die öffentlich zugänglichen Toiletten punktförmig dargestellt.	Dezember 2021	Ja
Kultur und Geschichte				
Museum	1:500 bis 1:1.000.000	Es werden die Museen, Freilichtmuseen, Heimatmuseen sowie Archive punktförmig dargestellt.	Dezember 2021	Ja
Bibliothek	1:500 bis 1:1.000.000	Es werden die Bibliotheken – einschließlich des Bücherbusses des Landkreises Cuxhaven – punktförmig dargestellt.	Dezember 2021	Ja
Bücherbus (Haltestelle)	1:500 bis 1:1.000.000	Es werden die Haltestellen des Bücherbusses des Landkreises Cuxhaven punktförmig dargestellt.	Dezember 2021	Ja
Kirche	1:500 bis 1:1.000.000	Es werden die Kirchen, Kapellen und Klöster punktförmig dargestellt.	Dezember 2021	Ja
Schloss / Burg	1:500 bis 1:1.000.000	Es werden die Schlösser, Burgen, Ruinen, Forts, Gutshäuser und Herrenhäuser punktförmig dargestellt.	Dezember 2021	Ja
Leuchtturm / Leuchtfeuer	1:500 bis 1:1.000.000	Es werden die aktiven und außer Betrieb befindlichen Leuchttürme und Leuchtfeuer punktförmig dargestellt.	Dezember 2021	Ja
Wasserturm	1:500 bis 1:1.000.000	Es werden die Wassertürme punktförmig dargestellt.	Dezember 2021	Ja


Thema	Darstellungsmaßstab	Inhalt	Aktualität	Daten abfragbar 
Mühle	1:500 bis 1:1.000.000	Es werden die Windmühlen und Wassermühlen sowie – als Besonderheit – die Pulvermühle punktförmig dargestellt.	Dezember 2021	Ja
Park	1:500 bis 1:1.000.000	Es werden die Parks sehr unterschiedlicher Art punktförmig dargestellt. Hierzu zählen die Schlossparks, Landschaftsparks, Landschaftsgärten, Botanischen Gärten, Gutsparks, Kurparks und sonstigen Gärten.	Dezember 2021	Ja
Historische Fähre	1:500 bis 1:1.000.000	Es wird die historischen Fähren – u.a. die Schwebefähre in Osten bzw. Hemmoor – punktförmig dargestellt.	Dezember 2021	Ja
Museumsbahn (Haltestelle)	1:500 bis 1:1.000.000	Es werden die Haltestellen der Museumsbahn zwischen Bad Bederkesa und Bremerhaven und die Haltestellen der Moorbahn bei Wanna punktförmig dargestellt.	Dezember 2021	Ja
Stadtrundfahrt	1:500 bis 1:1.000.000	Es werden die Haltestellen des Cuxliners sowie die Strecke des Cuxliners punktförmig bzw. linienhaft dargestellt.	Dezember 2021	Ja
Wandern und Naturerleben				
Programm ‚Natur erleben‘	1:500 bis 1:1.000.000	Es werden die Projekte des Programms ‚Natur erleben‘ punktförmig bzw. linienhaft dargestellt. Hierbei handelt es sich um Informationszentren und vergleichbare Einrichtungen, Erlebnistouren und Lehrpfade, Radwanderwege und Wanderwege, Naturschutzprojekte, Türme zur Naturbeobachtung sowie Infostationen und Infopunkte.	Dezember 2021	Ja
Fernwanderweg	1:500 bis 1:1.000.000	Es wird der Fernwanderweg E9 linienhaft dargestellt.	Dezember 2021	Ja


Thema	Darstellungsmaßstab	Inhalt	Aktualität	Daten abfragbar 
Wander-Route	1:500 bis 1:1.000.000	Es werden die Wanderwege, Lehrpfade und – als Besonderheit – der Wattwanderweg linienhaft dargestellt.	Dezember 2021	Ja
Aussichtsturm	1:500 bis 1:1.000.000	Es werden die Aussichtstürme und Aussichtsplattformen punktförmig dargestellt.	Dezember 2021	Ja
Turm zur Naturbeobachtung	1:500 bis 1:1.000.000	Es werden die Türme zur Naturbeobachtung punktförmig dargestellt.	Dezember 2021	Ja
Hochseilgarten	1:500 bis 1:1.000.000	Es werden die Hochseilgärten punktförmig dargestellt.	Dezember 2021	Ja
Rastplatz / Grillplatz	1:500 bis 1:1.000.000	Es werden die Rastplätze, Grillplätze und Hütten punktförmig dargestellt.	Dezember 2021	Ja
Tierpark / Zoo	1:500 bis 1:1.000.000	Es werden die Tierparks, Zoos, Aquarien und Freigehege punktförmig bzw. flächenhaft dargestellt.	Dezember 2021	Ja
Nationalpark	1:6.000 bis 1:1.000.000	Es wird der Nationalpark gemäß § 24 BNatSchG und des Gesetzes über den Nationalpark ‚Niedersächsisches Wattenmeer‘ flächenhaft dargestellt.	Dezember 2021	Ja
Biosphärenreservat (UNESCO)	1:6.000 bis 1:1.000.000	Es wird das seitens der Organisation der Vereinten Nationen für Erziehung, Wissenschaft und Kultur (UNESCO) anerkannte Biosphärenreservat ‚Niedersächsisches Wattenmeer‘ flächenhaft dargestellt.	Dezember 2021	Ja
Radwandern und Radsport				
Radfernweg	1:500 bis 1:1.000.000	Es werden die Radfernwege ‚Elbe-Radweg‘, ‚Weser-Radweg‘, ‚Nordseeküsten-Radweg‘, ‚Deutsche Fährstraße‘ und ‚Vom Teufelsmoor zum Wattenmeer‘ linienhaft dargestellt.	Dezember 2021	Ja
Rad-Route	1:500 bis 1:1.000.000	Es werden die Rad-Routen des Landkreises Cuxhaven linienhaft dargestellt. Hierbei handelt es sich um Routenvorschläge, die im Internet-Auftritt des Landkreises Cuxhaven veröffentlicht worden sind.	Dezember 2021	Ja


Thema	Darstellungsmaßstab	Inhalt	Aktualität	Daten abfragbar 
Rad-Themenroute	1:500 bis 1:1.000.000	Es werden die Rad-Themenrouten linienhaft dargestellt.	Dezember 2021	Ja
Rennrad-Route	1:500 bis 1:1.000.000	Es werden die Rennrad-Routen des Landkreises Cuxhaven linienhaft dargestellt. Hierbei handelt es sich um Routenvorschläge, die im Internet-Auftritt des Landkreises Cuxhaven veröffentlicht worden sind.	Dezember 2021	Ja
Rad-Kreisnetz	1:500 bis 1:1.000.000	Es wird das Rad-Kreisnetz linienhaft dargestellt.	Dezember 2021	Ja
Radhof	1:500 bis 1:1.000.000	Es werden die Radhöfe punktförmig dargestellt.	Dezember 2021	Ja
Fahrradverleih	1:500 bis 1:1.000.000	Es werden die Fahrradverleihe punktförmig dargestellt.	Dezember 2021	Ja
Elektrofahrrad-Ladestation	1:500 bis 1:1.000.000	Es werden die Elektro-fahrrad-Ladestationen punktförmig dargestellt.	Dezember 2021	Ja
Reiten				
Reithof	1:500 bis 1:1.000.000	Es werden die Reitställe, Reithallen, Reitplätze und Einstellmöglichkeiten punktförmig dargestellt.	Dezember 2021	Ja
Reit-Route	1:500 bis 1:1.000.000	Es werden verschiedene Reit-Routen und – als Besonderheit – der Wattreitweg Cuxhaven-Neuwerk linienhaft dargestellt.	Dezember 2021	Ja
Ball- und Bahnsport				
Sporthalle	1:500 bis 1:1.000.000	Es werden die Sporthallen punktförmig dargestellt.	Dezember 2021	Ja
Sportplatz	1:500 bis 1:1.000.000	Es werden die Sportplätze punktförmig dargestellt.	Dezember 2021	Ja
Tennis	1:500 bis 1:1.000.000	Es werden die Tennisanlagen, Tennishallen und Tennisplätze punktförmig dargestellt.	Dezember 2021	Ja
Minigolf	1:500 bis 1:1.000.000	Es werden die Minigolfplätze punktförmig dargestellt.	Dezember 2021	Ja
Golf	1:500 bis 1:1.000.000	Es werden die Golfplätze punktförmig bzw. flächenhaft dargestellt.	Dezember 2021	Ja
Baden und Wassersport				
Bad	1:500 bis 1:1.000.000	Es werden die Hallenbäder, Freibäder und Badestellen punktförmig dargestellt.	Dezember 2021	Ja

Thema	Darstellungsmaßstab	Inhalt	Aktualität	Daten abfragbar 
Strand	1:500 bis 1:1.000.000	Es werden die Strände (Sandstrände und Grünstrände) punktförmig bzw. flächenhaft dargestellt.	Dezember 2021	Ja
Strandbahn-Haltestelle	1:500 bis 1:1.000.000	Es werden die Strandbahn-Haltestellen punktförmig dargestellt.	Dezember 2021	Ja
Bootsverleih	1:500 bis 1:1.000.000	Es werden die Bootsverleihe punktförmig dargestellt.	Dezember 2021	Ja
Kanurevier	1:500 bis 1:1.000.000	Es werden die Kanureviere punktförmig bzw. flächenhaft dargestellt. Eventuelle Nutzungsbeschränkungen sind im Einzelfall zu klären.	Dezember 2021	Ja
Kanu-Anlegestelle	1:500 bis 1:1.000.000	Es werden die Kanu-Anlegestellen punktförmig dargestellt.	Dezember 2021	Ja
Segelrevier	1:500 bis 1:1.000.000	Es werden die Segelreviere punktförmig bzw. flächenhaft dargestellt. Eventuelle Nutzungsbeschränkungen sind im Einzelfall zu klären.	Dezember 2021	Ja
Sportboothafen / Anlegestelle	1:500 bis 1:1.000.000	Es werden die Sportboothäfen und Anlegestellen punktförmig bzw. flächenhaft dargestellt.	Dezember 2021	Ja
Surfrevier	1:500 bis 1:1.000.000	Es werden die Surfreviere punktförmig bzw. flächenhaft dargestellt. Eventuelle Nutzungsbeschränkungen sind im Einzelfall zu klären.	Dezember 2021	Ja
Tauchrevier	1:500 bis 1:1.000.000	Es werden die Tauchreviere punktförmig bzw. flächenhaft dargestellt. Eventuelle Nutzungsbeschränkungen sind im Einzelfall zu klären.	Dezember 2021	Ja
Wasserski	1:500 bis 1:1.000.000	Es werden die Bereiche für Wasserski punktförmig bzw. flächenhaft dargestellt. Eventuelle Nutzungsbeschränkungen sind im Einzelfall zu klären.	Dezember 2021	Ja
Erlebnisse und Events				
Markt / Großveranstaltung	1:500 bis 1:1.000.000	Es werden die Märkte und Großveranstaltungen punktförmig dargestellt. Hierbei handelt es sich um regelmäßig oder periodisch wiederkehrende Veranstaltungen.	Dezember 2021	Ja

Thema	Darstellungsmaßstab	Inhalt	Aktualität	Daten abfragbar 
Hofläden / Milchtankstelle	1:500 bis 1:1.000.000	Es werden die Hofläden und Milchtankstellen punktförmig dargestellt.	Dezember 2021	Ja
Melkhus	1:500 bis 1:1.000.000	Es werden die Melkhäuser punktförmig dargestellt.	Dezember 2021	Ja
Kino	1:500 bis 1:1.000.000	Es werden die Kinos punktförmig dargestellt.	Dezember 2021	Ja
Theater / Spielstätte	1:500 bis 1:1.000.000	Es werden die Theater, Spielstätten und Freilicht- bühnen punktförmig dar- gestellt.	Dezember 2021	Ja
Funsport	1:500 bis 1:1.000.000	Es werden Indoorplay- Anlagen, Skater-Anlagen, Segway-Vermietungen, Motocross-Anlagen, Escape-Rooms u.ä. punkt- förmig dargestellt.	Dezember 2021	Ja
Verwaltungseinheiten und -grenzen				
Landkreis	1:500 bis 1:100.000.000	Es werden das Gebiet und die Grenzen des Land- kreises Cuxhaven dar- gestellt.	Januar 2021	Ja
Einheits- bzw. Samt- gemeinde	1:500 bis 1:100.000.000	Es werden die Gebiete und die Grenzen der Einheits- bzw. Samtgemeinden im Landkreis Cuxhaven dar- gestellt.	Januar 2021	Ja
Gemeinde	1:500 bis 1:100.000.000	Es werden die Gebiete und die Grenzen der Gemeinden (= Einheits- bzw. Mitgliedsgemeinden) im Landkreis Cuxhaven dargestellt.	Januar 2021	Ja
Gemarkung	1:500 bis 1:100.000.000	Es werden die Gebiete und die Grenzen der Gemarkungen im Land- kreis Cuxhaven dargestellt.	Januar 2021	Ja
Luftbilder				
Echtfarben-Luftbilder 2019	1:500 bis 1:1.000.000	Es werden die im Juli 2019 im Auftrag des Landkreises Cuxhaven erzeugten und anschließend zu einem digitalen Orthofoto-Mosaik weiter bearbeiteten Echt- farben-Luftbilder dar- gestellt.	Juli 2019	Nein

Thema	Darstellungsmaßstab	Inhalt	Aktualität	Daten abfragbar 
Color-Infrarot-Luftbilder 2019	1:500 bis 1:1.000.000	Es werden die im Juli 2019 im Auftrag des Landkreises Cuxhaven erzeugten und anschließend zu einem digitalen Orthofoto-Mosaik weiter bearbeiteten Color-Infrarot-Luftbilder dargestellt.	Juli 2019	Nein
Graustufen-Luftbilder 2019	1:500 bis 1:1.000.000	Es werden die im Juli 2019 im Auftrag des Landkreises Cuxhaven erzeugten und anschließend zu einem digitalen Orthofoto-Mosaik weiter bearbeiteten Graustufen-Luftbilder dargestellt.	Juli 2019	Nein
Topografische Karten				
DTK1000	1:300.000 bis 1:1.000.000	Es wird die Digitale Topografische Karte 1:1.000.000 (DTK1000) des Bundesamtes für Kartographie und Geodäsie (BKG) dargestellt.	2016	Nein
DTK500	1:120.000 bis 1:300.000	Es wird die Digitale Topografische Karte 1:500.000 (DTK500) des Bundesamtes für Kartographie und Geodäsie (BKG) dargestellt.	2016	Nein
DTK250	1:60.000 bis 1:120.000	Es wird die Digitale Topografische Karte 1:250.000 (DTK250) des Bundesamtes für Kartographie und Geodäsie (BKG) dargestellt.	2016	Nein
DTK100	1:30.000 bis 1:60.000	Es wird die Digitale Topografische Karte 1:100.000 (DTK100) des Landesamtes für Geoinformation und Landesvermessung Niedersachsen (LGLN) dargestellt. Die Aktualität der einzelnen Kartenblätter ist unterschiedlich.	2015	Nein
DTK50	1:12.000 bis 1:30.000	Es wird die Digitale Topografische Karte 1:50.000 (DTK50) des Landesamtes für Geoinformation und Landesvermessung Niedersachsen (LGLN) dargestellt. Die Aktualität der einzelnen Kartenblätter ist unterschiedlich.	2012	Nein

Thema	Darstellungsmaßstab	Inhalt	Aktualität	Daten abfragbar 
DTK25	1:6.000 bis 1:12.000	Es wird die Digitale Topografische Karte 1:25.000 (DTK25) des Landesamtes für Geoinformation und Landesvermessung Niedersachsen (LGLN) dargestellt. Die Aktualität der einzelnen Kartenblätter ist unterschiedlich.	2012	Nein
AP10	1:3.000 bis 1:6.000	Es wird die Amtliche Präsentation 1:10.000 (AP10) des Landesamtes für Geoinformation und Landesvermessung Niedersachsen (LGLN) dargestellt. Die Aktualität der einzelnen Kartenblätter ist unterschiedlich.	2017	Nein
AP2.5	1:500 bis 1:3.000	Es wird die Amtliche Präsentation 1:2.500 (AP2.5) des Landesamtes für Geoinformation und Landesvermessung Niedersachsen (LGLN) dargestellt. Die Aktualität der einzelnen Kartenblätter ist unterschiedlich.	2017	Nein
Höhenstufen				
DGM5-Höhenstufenmodell	1:500 bis 1:1.000.000	Es wird ein Höhenstufenmodell dargestellt, das aus dem Digitalen Geländemodell 5 (DGM5) des Landesamtes für Geoinformation und Landesvermessung Niedersachsen (LGLN) abgeleitet worden ist. Die Aktualität der einzelnen zugrunde liegenden Kacheln auf Basis des Blattschnitts der Deutschen Grundkarte 1:5.000 (DGK5) ist sehr unterschiedlich.	1953 bis 2000	Ja

Thema	Darstellungsmaßstab	Inhalt	Aktualität	Daten abfragbar 
DGM5-Höhenschummerung	1:500 bis 1:1.000.000	Es wird eine Höhengschummerung dargestellt, die aus dem Digitalen Geländemodell 5 (DGM5) des Landesamtes für Geoinformation und Landesvermessung Niedersachsen (LGLN) abgeleitet worden ist. Die Aktualität der einzelnen zugrunde liegenden Kacheln auf Basis des Blattschnitts der Deutschen Grundkarte 1:5.000 (DGK5) ist sehr unterschiedlich.	1953 bis 2000	Nein